

**Fayetteville Area
System of Transit**

FAST

Ride Guide

Effective July 2018



**www.RideFAST.net
(910) 433-1747**

**Fayetteville Area
System of Transit**

FAST

Guía de Viaje

Efectivo julio de 2018



**www.RideFAST.net
(910) 433-1747**

Table of Contents Page

About FAST.....	2
Holiday Schedules.....	2
Fares, Passes and Transfers.....	4
FASTTRAC! ADA Paratransit.....	6
Identification.....	6
Policy of Non-Discrimination.....	6
Rider Rules of Conduct.....	8
How to Ride FAST.....	10
How to Read FAST Maps & Schedules..	10
FAST System Map.....	12-13
Downtown Fayetteville Map.....	14
FAST Routes Frequency Chart.....	15

Maps & Schedules:

Route 3.....	16-17
Route 4.....	18-19
Route 5.....	20-21
Route 6.....	22-23
Route 7 Monday-Friday.....	24-25
Route 7 Saturday & Sunday.....	26-27
Route 8.....	28-29
Route 9.....	30-31
Route 10.....	32-33
Route 11 Monday-Thursday.....	34-35
Route 11 Friday & Saturday.....	36-37
Route 12 Monday-Saturday.....	38-39
Route 12 Sunday.....	40-41
Route 14 Monday-Friday.....	42-43
Route 14 Saturday & Sunday.....	44-45
Route 15.....	46-47
Route 16.....	48-49
Route 17 Monday-Friday.....	50-51
Route 17 Saturday & Sunday.....	52-53
Route 18 Monday-Saturday.....	54-55
Route 18 Sunday.....	56-57
Route 19.....	58-59
Route 30.....	60-61
Route 31.....	62-63

About FAST

Fayetteville Area System of Transit (FAST) is the City of Fayetteville's public transportation system. FAST operates a fleet of 29 fixed route buses on 18 routes. In addition, 18 FASTTRAC! vehicles provide paratransit service to customers with disabilities that are unable to use the fixed route system. All FAST fixed route buses and paratransit vehicles are ADA accessible and can accommodate up to two mobility devices at a time. Routes 4, 5 and 7 make connections with Hoke Area Transit Service (HATS) and Cumberland County Community Transportation Program (CPT) at the Fayetteville VA Medical Center and the Fayetteville VA Health Care Center.

HOLIDAY SCHEDULES

FAST closes for some holidays and operates on a reduced schedule for others. Please see a complete holiday schedule below.

New Year's Day.....	No Service
MLK, Jr. Day.....	Regular Service
Good Friday.....	Regular Service
Easter Sunday.....	No Service
Memorial Day.....	Saturday Schedule
Independence Day (4th of July)...	No Service
Labor Day.....	Saturday Schedule
Veteran's Day.....	Regular Service
Thanksgiving.....	No Service
Day After Thanksgiving.....	Regular Service
Christmas Eve.....	Regular service concludes at 7:30 PM
Christmas Day.....	No Service
Day After Christmas.....	Regular Service
New Year's Eve.....	Regular Service

Índice

Página

Acerca de FAST.....	3
Información sobre los horarios de los feriados ..	3
Tarifas, pases y trasbordos.....	4
Transporte público para las personas discapacitadas conforme a la Ley para Personas con Discapacidades (ADA, por sus siglas en inglés) ..	6
Identificación.....	6
Política de no discriminación.....	6
Normas de conducta.....	8
Cómo utilizar el Sistema de FAST.....	8
Cómo leer los mapas y los horarios de FAST... ..	10
Mapa del sistema de las rutas de FAST....	10-11
Mapa del centro de Fayetteville.....	14
Cuadro de frecuencias de las rutas de FAST..	15

Mapas y horarios:

Ruta 3.....	16-17
Ruta 4.....	18-19
Ruta 5.....	20-21
Ruta 6.....	22-23
Ruta 7 de lunes a viernes.....	24-25
Ruta 7 sábados y domingos.....	26-27
Ruta 8.....	28-29
Ruta 9.....	30-31
Ruta 10.....	32-33
Ruta 11 de lunes a jueves.....	34-35
Ruta 11 viernes y sábados.....	36-37
Ruta 12 de lunes a sábados.....	38-39
Ruta 12 los domingos.....	40-41
Ruta 14 de lunes a viernes.....	42-43
Ruta 14 sábados y domingos.....	44-45
Ruta 15.....	46-47
Ruta 16.....	48-49
Ruta 17 de lunes a viernes.....	50-51
Ruta 17 sábados y domingos.....	52-53
Ruta 18 de lunes a sábados.....	54-55
Ruta 18 los domingos.....	56-57
Ruta 19.....	58-59
Ruta 30.....	60-61
Ruta 31.....	62-63

Acerca de FAST

Fayetteville Area System of Transit (FAST) es el sistema de transporte público de la Ciudad de Fayetteville. FAST opera una flota de 29 autobuses con ruta fija en 18 rutas. Además, 18 vehículos de FASTTRAC! proporcionan servicio de transporte para personas discapacitadas a las personas con discapacidades que no pueden utilizar el sistema de ruta fija. Todos FAST fija autobuses de la ruta y los vehículos paratransito son ADA accesible y pueden acomodar hasta dos dispositivos de movilidad a la vez. Rutas 4, 5 y 7 hacen conexiones con el servicio de tránsito área Hoke (HATS) y Cumberland Condado comunidad transporte programa (CPT) en el centro médico del VA de Fayetteville y el centro de atención de la salud VA de Fayetteville.

Horarios durante los feriados

FAST cierra durante algunos feriados y opera en un horario reducido durante otros. A continuación puede ver el horario completo de los feriados.

Día de año nuevo.....	Sin servicio
Día de Martin Luther King, Jr. Servicio regular	
Viernes Santo.....	Servicio regular
Domingo de Pascua.....	Sin servicio
Día en memoria de los caídos.....	el horario de los sábados
Día de la independencia (4 de julio). Sin servicio	
Día del trabajador ... el horario de los sábados	
Día de los veteranos.....	Servicio regular
Día de acción de gracias.....	Sin servicio
Día posterior al día de acción de gracias.....	Servicio regular
Víspera de Navidad.....	Servicio regular finaliza a las 7:30 p. m.
Día de Navidad.....	Sin servicio
Día posterior a Navidad.....	Servicio regular
Víspera de año Nuevo.....	Servicio regular

FARES

Adult Bus Fare	\$1.25
*Discount Bus Fare	\$0.50
FASTTRAC! Fare	\$2.00

PASSES

One Day Pass	\$3.00
*Discount One Day Pass (Sold from bus)	\$1.50
Youth (18 & under) Day Pass	\$2.00
Summer Fun Pass (18 & under for June 1st - August 31st)	\$15.00
Rolling 5 Day Pass	\$11.00
*Discount Rolling 5 Day Pass.....	\$5.50
Rolling 30 Day Pass	\$40.00
*Discount Rolling 30 Day Pass.....	\$17.00
*Student Rolling 30 Day Pass	\$30.00
**After School Activity Pass.....	No Charge
FASTTRAC! 10 Ride Pass	\$17.50
FASTTRAC! 20 Ride Pass	\$35.00

All sales are final. FAST is not responsible for damaged passes. Children under 6 years and under 42" tall ride for free with a paying adult. Children under 6 years who are taller than 42" may obtain a FAST ID card to also ride for free. Please pay your one-way fare in exact change. FAST operators do not carry money.

Bus passes are sold at:
FAST Transit Center located
at 505 Franklin Street
and at



* A valid FAST or student ID is required when boarding the bus. FAST ID cards are available for those persons age 65 and older, or for persons with a qualifying disability.

**Please visit www.RideFAST.net for details.

TRANSFERS

For your convenience, connection points are located at:

Location Connecting Routes

University Estates	6,9,12 and Spring Lake Transit
CFV North – Andrews Rd	9,11
Cross Creek Mall ..	6,10,11,14,15,16,17,18,19
Food Lion – Ireland Dr.....	7,31
Sykes Call Center.....	7,10
Navy Federal Credit Union	7,17
Walter Reed Rd	8,15,31
Cliffdale Rd & 71st School Rd	17,18
Methodist University.....	5,9,11
Walmart – Ramsey St	5,9,11
Walmart – Skibo Rd	6,11
Fayetteville VA Health Care Center.....	7 and HATS, CTP
Fayetteville VA Medical Center.....	4,5 and HATS, CTP
South PX Ft Bragg Connection.....	19
FAST Transit Center ..	3,4,5,7,8,12,14,16,30

Please check schedules for connection times.



TARIFAS

Tarifas de autobús para adultos.....	\$1.25
*Tarifa de autobús reducida.....	\$0.50
Tarifa para el servicio paratransito...	\$2.00

ABONOS

Abono de un día.....	\$3.00
*Abono de un día de media tarifa (se venden en el autobús).....	\$1.50
Abono de Juventud (menor de 18 años).....	\$2.00
Abono de verano (menor de 18 años 1 de junio a 31 agosto)	\$15.00
Abono renovable de 5 días	\$11.00
*Abono renovable de tarifa reducida de 5 días	\$5.50
Abono renovable de 30 días	\$40.00
*Abono renovable de tarifa reducida de 30 días	\$17.00
Abono renovable de 30 días para estudiantes (es obligatorio presentar un carné de estudiante válido	\$30.00
**Abono de después de la actividad escolar	sin cargo
FASTTRAC!: abono de 10 viajes.....	\$17.50
FASTTRAC!: abono de 20 viajes	\$35.00

No se aceptan devoluciones. FAST no se responsabiliza por pases dañados. Los niños menores de 6 años y menores de 42" de altura viajan gratis con un adulto que paga. Los niños menores de 6 años que miden más de 42" pueden obtener una tarjeta de identificación de FAST para viajar gratis. Abone el pasaje de ida con cambio exacto. Los operadores de FAST no dan cambio.



Se venden pases para el autobús en:
el Centro de Traslado de FAST ubicado en
505 Franklin Street
y en las tiendas



* Tarifas de descuento y pases son disponibles para personas de 65 años de edad y mayores o para personas con discapacidad calificada.
**Por favor visite www.RideFAST.net para más detalles.

TRANSBORDOS

Para su conveniencia, encontrará puntos de conexión en:

Ubicación Conexiones

University Estates	6,9,12 y Spring Lake Transit
CFV North – Andrews Rd	9,11
Cross Creek Mall ..	6,10,11,14,15,16,17,18,19
Food Lion – Ireland Dr.....	7,31
Sykes Call Center.....	7,10
Navy Federal Credit Union	7,17
Walter Reed Rd	8,15,31
Cliffdale Rd & 71st School Rd	17,18
Methodist University.....	5,9,11
Walmart – Ramsey St	5,9,11
Walmart – Skibo Rd	6,11
Fayetteville VA Health Care Center.....	7 y HATS, CTP
Fayetteville VA Medical Center.....	4,5 y HATS, CTP
South PX Ft Bragg Connection.....	19
FAST Transit Center ..	3,4,5,7,8,12,14,16,30

Por favor, consulte los horarios de los tiempos de conexión.



FASTTRAC! ADA Paratransit Services

FASTTRAC! is an extension of the fixed route bus service. It provides persons with disabilities an equal opportunity to use public transportation. Passengers must be certified to use this service. Any person wishing to apply for this service may call or visit the FAST administrative offices:

455 Grove Street • Fayetteville, NC 28301
910-433-1ADA (1232)

The FASTTRAC! application is also available at the FAST Transit Center, as well as on our website (www.RideFAST.net).

IDENTIFICATION

A valid ID is required when boarding the vehicle if you are using a student or discount pass. A FAST ID card is required for use of our FASTTRAC! services and for our fixed route discount fare options. To receive a FAST ID card, you must complete the appropriate application and certification process. Applications are available at the FAST Transit Center and FAST administrative offices, as well as on our website (www.RideFAST.net). Identification is not required to ride our regular fixed route service, unless you are using a discounted pass option.

LOST AND FOUND

Please call FAST at (910) 433-1747 with a description of your item, the route number and date/time you lost the item. We will check our lost and found to see if your item has been turned in.

FOR YOUR SAFETY

Riding at night? Wear light-colored clothing and carry a reflector or flashlight so the Operator can see you.

Never cross in front of a bus unless it is stopped at a red light and you have the right of way in a crosswalk.

To report an emergency, or a suspicious package or behavior, tell the Bus Operator right away or call 9-1-1.

POLICY OF NON-DISCRIMINATION

It is the policy of FAST to provide equal opportunity in employment as well as in the delivery of transportation services to the public; and ensure policies, procedures and practices do not discriminate against any person based on race, color, creed, national origin, ancestry, sex, age, sexual orientation, disability, veteran status or other status protected by Federal or State law. FAST provides free translation services for Limited English Proficiency (LEP) individuals.

If you have a complaint, please contact FAST at (910) 433-1747, or the City of Fayetteville Human Relations Director at (910) 433-1696.

Servicios De Transporte Para Discapacitados ADA De FASTTRAC!

FASTTRAC! es una extensión del servicio de autobús de ruta fija. Es un servicio que brinda a las personas discapacitadas igualdad de oportunidades en el uso del transporte público. Los pasajeros deberán tener certificación para utilizar este servicio. Las personas interesadas en solicitar este servicio pueden llamar o dirigirse a las oficinas administrativas de FAST en:

455 Grove Street • Fayetteville, NC 28301
910-433-1ADA (1232)

La solicitud de ADA está disponible en el Centro de Transbordo, así como en nuestro sitio web (www.RideFAST.net).

IDENTIFICACIÓN

Deberá presentar un documento de identidad con fotografía para poder usar o solicitar el uso de algunos de nuestros servicios. Es obligatorio presentar una Tarjeta de Identificación FAST para acceder al servicio FASTTRAC! y a las opciones de ruta fija con tarifa reducida. Para adquirir la Tarjeta de Identificación FAST debe completar la solicitud correspondiente y realizar el proceso de certificación. Las solicitudes están disponibles en las oficinas administrativas del Centro de Transbordo y de FAST, así como en nuestro sitio web (www.RideFAST.net). No es obligatorio presentar ningún documento de identidad para utilizar el servicio de ruta fija regular a menos que utilice la opción de pase con descuento.

OBJETOS PERDIDOS

Llame al Centro de Información al (910) 433-1747 y proporcione una descripción del objeto, el número de ruta y el día y la hora a la que lo perdió. Verificaremos los objetos perdidos para corroborar si se ha entregado el objeto que usted perdió.

PARA SU SEGURIDAD

¿Va a utilizar el servicio de noche? Utilice ropa de colores claros y lleve una linterna para que el Operador pueda verlo.

Nunca se cruce frente al autobús a menos que esté detenido en la luz roja del semáforo.

Para informar una emergencia o un paquete o comportamiento sospechoso, dígame al Operador de inmediato o llame al 9-1-1.

POLÍTICA DE NO DISCRIMINACIÓN

La política de FAST se basa en proporcionar igualdad de oportunidades en el empleo, así como en la prestación de servicios de transporte al público; asimismo, nos aseguramos de brindar políticas, procedimientos y prácticas que no discriminen a persona alguna debido a la raza, color, credo, nacionalidad, descendencia, sexo, edad, orientación sexual, discapacidad, estado de veterano u otro estado protegido por las leyes federales o estatales. FAST ofrece servicios de traducción gratuitos para personas Limitado del Inglés (LEP).

Si usted tiene una queja, por favor póngase en contacto con FAST al (910) 433-1747, o la ciudad de Fayetteville Director de Relaciones Humanas al (910) 433-1696.

RIDER RULES OF CONDUCT

The following actions are prohibited on FAST vehicles and in FAST facilities:

- Threatening, fighting or assaulting FAST employees and/or passengers.
- Physical or sexual contact with FAST employees and/or passengers.
- Indecent, profane, boisterous, demeaning or disrespectful language or behavior.
- Use of audio devices without personal earphones or headsets.
- Possession or distribution of illegal drugs or drug paraphernalia, or being under the influence of same.
- Drunken behavior, or any other behavior, which may endanger FAST employees and/or passengers.
- Possession of a weapon (i.e. gun, knife, sword, blade, etc.) or any object that could be considered dangerous in nature.
- Stealing or willfully damaging, defacing and/or destroying City property.
- Loitering, soliciting, or distributing materials.
- Roller-skating, roller-blading, skateboarding, or sitting on railings.
- Indecent exposure (must be fully clothed, with shoes, at all times).
- Refusal to pay a fare, or refusal to show appropriate fare media or identification when requested.

- Misuse of fare media, including the use of counterfeit and/or stolen passes.
- Refusal to exit a FAST vehicle or facility at the end of service.
- Obstructing or interfering with the safe operation of FAST vehicles.
- Standing in front of the yellow or white “Standee Line” on the floor near the driver’s seat.
- Transporting motorized bicycles or vehicles, gasoline/fuel combustion vehicles, or mobility devices that exceed the allowable footprint on the vehicle.
- Hanging out, reaching out, or throwing items out of FAST vehicle windows.
- Eating or Drinking. Water is permitted if it is in a clear container with a screw-top lid.
- Smoking, including electronic cigarettes, or chewing tobacco on any City property (Ordinance S-2014-019).
- Transporting large items (i.e. packages, baggage, non-collapsible strollers, etc.) that block aisles or walkways.

Violation of any of the above rules may result in exclusion from FAST service, criminal charges, and/or arrest by local, state, and/or federal law enforcement authorities.

NORMAS DE CONDUCTA DEL PASAJERO

Las siguientes acciones están prohibidas en los vehículos de FAST y en las instalaciones de FAST:

- Amenazar, discutir o agredir a los empleados y/o pasajeros de FAST.
- El contacto físico o sexual con los empleados y/o pasajeros de FAST.
- Lenguaje o comportamiento indecente, profano, bullicioso, degradante o irrespetuoso.
- El uso de dispositivos de audio sin auriculares o audífono personales.
- La posesión o distribución de drogas ilegales o parafernalia de drogas, o estar bajo la influencia de las mismas.
- Ebriedad o cualquier otro comportamiento que pueda poner en peligro a los empleados o pasajeros de FAST.
- La posesión de un arma (es decir, pistola, cuchillo, espada, cuchilla, etc.) o cualquier objeto que pueda considerarse de naturaleza peligrosa.
- Robar o dañar deliberadamente, destrozarse y/o destruir la propiedad de la Ciudad.
- Holgazanear, vender o distribuir materiales.
- Andar en patines, patinetas o sentarse en los pasamanos.
- Exposición indecente (debe estar vestido completamente, con zapatos en todo momento).
- Negativa a pagar una tarifa, o negativa a mostrar un medio de pago o identificación apropiados cuando se le soliciten.

- Usar indebidamente un medio de pago, incluyendo el uso de pases falsos y/o robados.
- Rehusarse a abandonar un vehículo o instalación de FAST al finalizar el servicio.
- Obstruir o interferir con las operaciones seguras de los vehículos de FAST.
- Pararse frente a la “línea para pasajeros que viajan de pie” color amarilla o blanca que se encuentra en el piso cerca del asiento del conductor.
- Transportar bicicletas o vehículos motorizados, vehículos de combustión de gasolina/combustible, o dispositivos de movilidad que excedan la huella permisible en el vehículo.
- Colgar, alcanzar o tirar objetos por las ventanas de los vehículos de FAST.
- Comer o beber. Se permite llevar agua si está en un recipiente transparente con una tapa a rosca.
- Fumar, incluyendo cigarrillos electrónicos, o mascar tabaco en cualquier propiedad de la ciudad (Ordenanza S-2014-019).
- Transportar objetos grandes (es decir, paquetes, equipaje, sillas de bebé que no se pliegan, etc.) que bloqueen los pasillos o las pasarelas.

La violación de cualquiera de las reglas anteriores puede dar como resultado la exclusión del servicio de FAST, cargos penales y/o arresto por fuerzas del orden público locales, estatales y/o federales.

HOW TO RIDE FAST

1. Use Google Transit, TransLoc and the maps and schedules to determine which bus route you need to take and if you need to transfer at any point. If you aren't sure which bus route to take, you can call the FAST Transit Center at 910-433-1747. View our YouTube video on how to ride a bus under FAQ on our website www.RideFAST.net.
2. Wait at the bus stop - check your schedule or use TransLoc to determine when the next bus should arrive.
3. When you see the bus arriving, make sure that you have your fare ready. The fareboxes only accept prepaid bus passes, \$1.00 and \$5.00 bills, and coins. Please have exact change; bus operators do not carry money and fareboxes do not give change.
4. Wait until the bus operator indicates that you can board.
5. If there are empty seats, please sit down. If the bus is full, please make sure that you hold on to the handrails and support poles to steady yourself.



6. If the bus is full and an elderly person or a person with a disability boards, please offer your seat to that person.
7. While you are on the bus, you must obey the Riders Rules of Conduct.
8. When your stop is approaching, pull the yellow cord on the side of the bus, next to the windows. This will alert the bus operator that you want to get off.
9. When the bus stops, please exit via the back door of the bus. The front door of the bus is reserved for passengers that are boarding and for those that need to use the ramp. Do not cross in front of the bus.

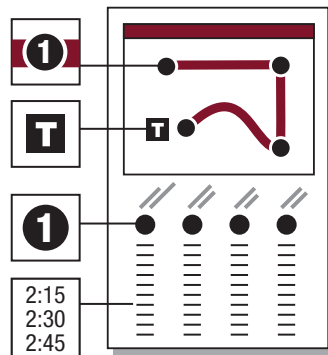
HOW TO READ FAST MAPS AND SCHEDULES

The bus stops here at listed times. Numbers on the map represent major stops; other stops are also available.

The transfer point shows where routes intersect and transfers to other routes may be available.

The bus stops at each of the times below the symbol.

Times are approximate and depend on traffic and weather conditions.



COMO MONTAR EN LOS BUSES FAST

1. Determine cómo llegar al lugar al que desea ir. Utilice los mapas y los horarios que se encuentran en la página siguiente para determinar qué ruta del autobús necesita tomar y si necesita hacer un trasbordo en algún momento. Si no está seguro acerca de qué ruta del autobús tomar, puede llamar al centro de Información al 910-433-1747. Vea nuestro video de YouTube sobre cómo viajar en autobús en Preguntas frecuentes en nuestro sitio web www.RideFAST.net.
2. Espere en la parada del autobús, verifique su horario para determinar cuándo llega el próximo autobús.
3. Cuando vea que el autobús llega, asegúrese de tener su pago listo. Las cajas de pago aceptan solamente pases prepagos de autobús, billetes de \$1.00 y monedas. Sea tan amable de traer cambio justo; los operadores del autobús no tienen cambio.
4. Espere hasta que el conductor del autobús indique que puede abordar.
5. Si hay asientos vacíos, siéntese. Si el autobús está lleno, asegúrese de aferrarse al pasamanos y a las varas de soporte para sostenerse.



6. Si el autobús está lleno y sube una persona mayor o incapacitada, ofrézcale su asiento a esa persona.
7. Mientras esté en el autobús, debe obedecer las Normas de Conducta del Pasajero.
8. Cuando esté llegando al lugar donde debe descender, jale de la cuerda amarilla que se encuentra en el lado del autobús junto a las ventanas. Esto alertará al conductor sobre su deseo de descender.
9. Cuando el autobús se detenga, descienda por la puerta trasera del autobús. La puerta delantera del autobús está reservada para los pasajeros que suben y para aquellos que necesitan utilizar la rampa.

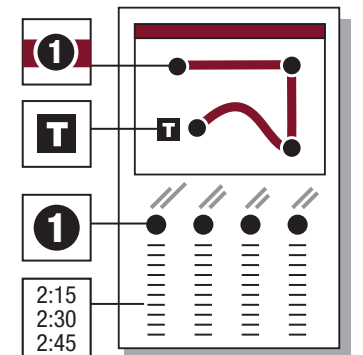
COMO LEER LOS MAPAS Y HORARIOS DE FAST

El autobús se detiene aquí en los horarios señalados. Los números en el mapa representan las paradas principales; hay otras paradas disponibles también.

El punto de traslado muestra dónde se intersectan las rutas y las transferencias disponibles a otras rutas.

El autobús hace pare a las horas señaladas debajo del símbolo.

Los horarios son aproximados y dependen del tráfico y las condiciones del tiempo.

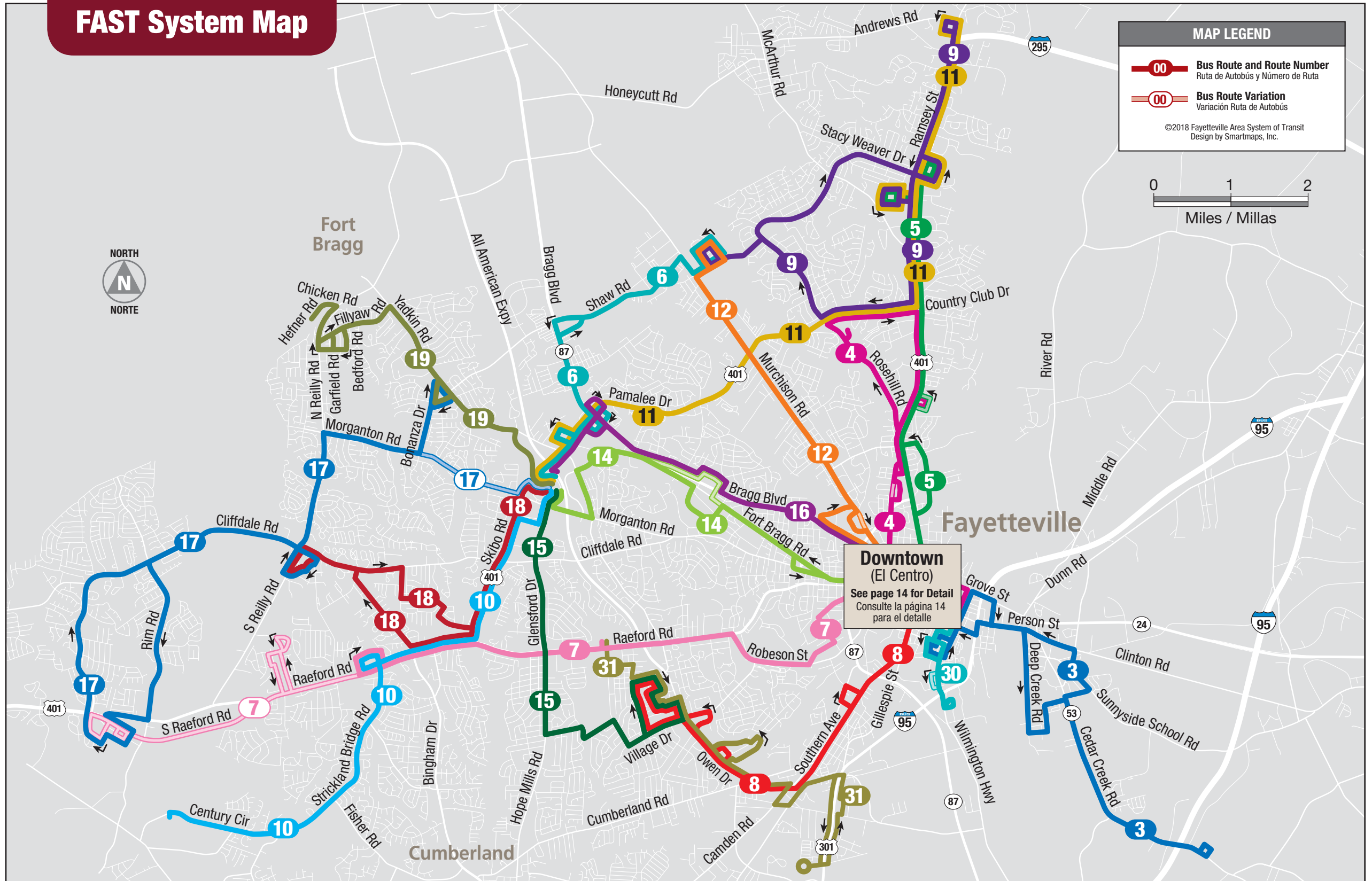
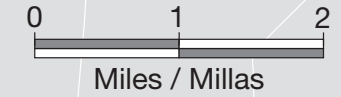


FAST System Map

MAP LEGEND

- Bus Route and Route Number**
Ruta de Autobús y Número de Ruta
- Bus Route Variation**
Variación Ruta de Autobús

©2018 Fayetteville Area System of Transit
Design by Smartmaps, Inc.

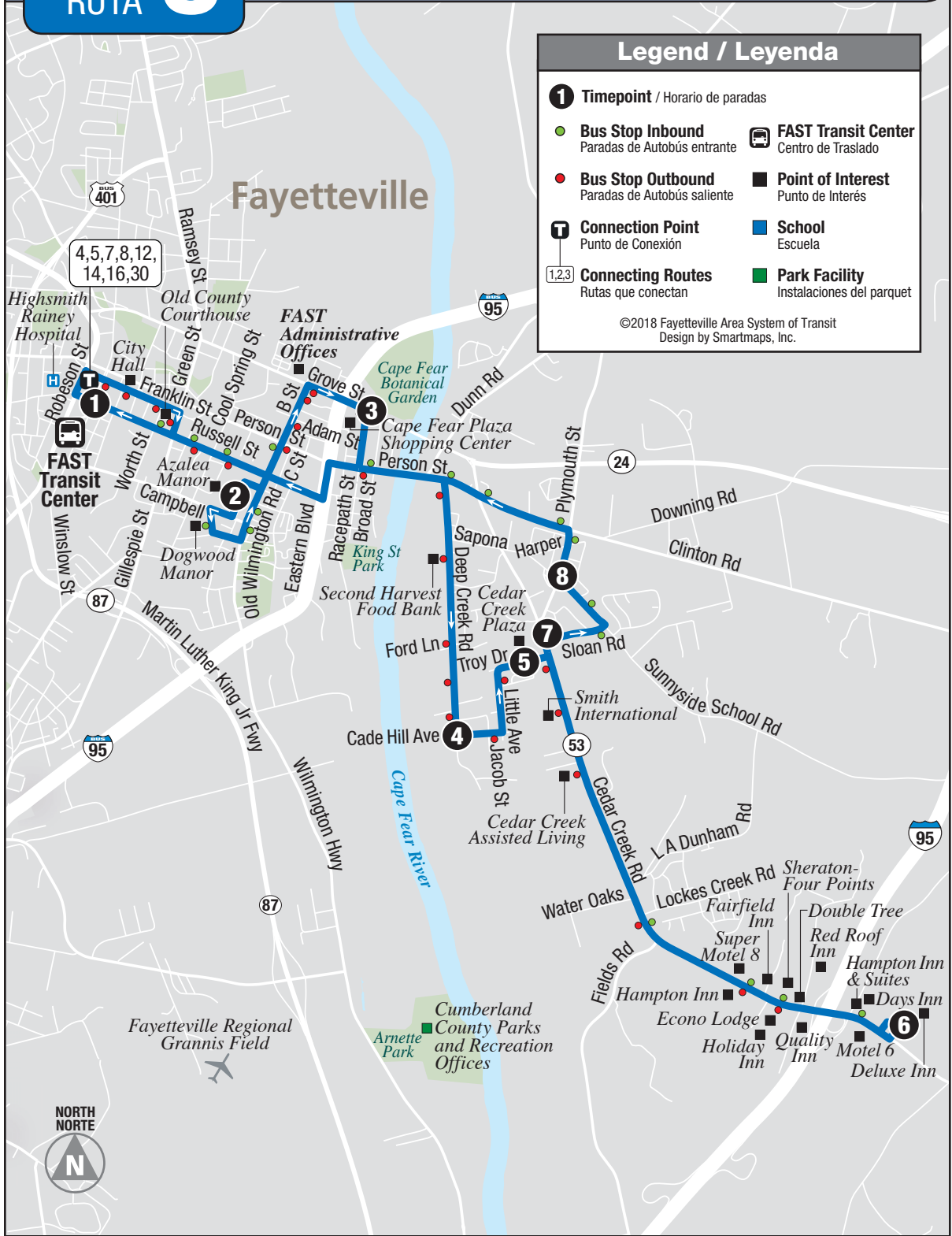


Downtown Fayetteville



Frequency Chart

RT #	DAYS OF OPERATION / DIAS DE OPERACIÓN	OPERATING HOURS / HORAS DE OPERACIÓN	FREQUENCY / FRECUENCIA
3	MONDAY-FRIDAY / lunes a viernes	5:50am-6:55pm	60 min.
3	SATURDAY / sábado	7:50am-5:55pm	60 min.
3	SUNDAY / domingo	8:50am-6:00pm	60 min.
4	MONDAY-FRIDAY / lunes a viernes	6:00am-7:25pm	30 min.
4	SATURDAY / sábado	8:30am-5:25pm	60 min.
5	MONDAY-FRIDAY / lunes a viernes	7:00am-8:55pm	60 min.
5	SATURDAY / sábado	8:00am-8:55pm	60 min.
5	SUNDAY / domingo	9:00am-7:00pm	60 min.
6	MONDAY-FRIDAY / lunes a viernes	5:30am-9:55pm	60 min.
6	SATURDAY / sábado	8:30am-9:55pm	60 min.
6	SUNDAY / domingo	9:30am-7:00pm	60 min.
7	MONDAY-FRIDAY / lunes a viernes	6:00am-7:55pm	60 min.
7	SATURDAY / sábado	8:00am-7:55pm	90 min.
7	SUNDAY / domingo	9:30am-6:30pm	90 min.
8	MONDAY-FRIDAY / lunes a viernes	6:30am-10:25pm	60 min.
8	SATURDAY / sábado	8:30am-10:25pm	60 min.
8	SUNDAY / domingo	9:30am-7:00pm	60 min.
9	MONDAY-FRIDAY / lunes a viernes	5:30am-9:30pm	60 min.
9	SATURDAY / sábado	8:02am-9:30pm	60 min.
10	MONDAY-FRIDAY / lunes a viernes	6:00am-7:26pm	60 min.
10	SATURDAY / sábado	8:00am-7:26pm	60 min.
11	MONDAY-FRIDAY / lunes a viernes	6:30am-7:35pm	90 min.
11	SATURDAY / sábado	8:30am-7:45pm	90 min.
12	MONDAY-FRIDAY / lunes a viernes	5:30am-10:30pm	30-60 min.
12	SATURDAY / sábado	7:30am-10:30pm	30-60 min.
12	SUNDAY / domingo	9:00am-7:00pm	60 min.
14	MONDAY-FRIDAY / lunes a viernes	6:00am-10:26pm	60 min.
14	SATURDAY / sábado	7:00am-10:26pm	60 min.
14	SUNDAY / domingo	9:00am-7:00pm	60 min.
15	MONDAY-FRIDAY / lunes a viernes	6:00am-10:26pm	60 min.
15	SATURDAY / sábado	8:30am-10:26pm	60 min.
15	SUNDAY / domingo	9:30am-6:00pm	60 min.
16	MONDAY-FRIDAY / lunes a viernes	5:30am-10:25pm	60 min.
17	MONDAY-FRIDAY / lunes a viernes	5:45am-8:28pm	45-60 min.
17	SATURDAY / sábado	7:00am-7:43pm	90 min.
17	SUNDAY / domingo	9:30am-7:13pm	90 min.
18	MONDAY-FRIDAY / lunes a viernes	6:30am-10:30pm	60 min.
18	SATURDAY / sábado	8:30am-10:30pm	60 min.
18	SUNDAY / domingo	9:00am-6:00pm	60 min.
19	MONDAY-FRIDAY / lunes a viernes	6:00am-7:55pm	60 min.
19	SATURDAY / sábado	7:00am-6:55pm	60 min.
30	MONDAY-SATURDAY / lunes a sábados	8:30am-5:50pm	30 min.
31	MONDAY-FRIDAY / lunes a viernes	7:24am-7:24pm	60 min.
31	SATURDAY / sábado	8:24am-7:24pm	60 min.



Legend / Leyenda

- 1** Timepoint / Horario de paradas
- Bus Stop Inbound / Paradas de Autobús entrante
- Bus Stop Outbound / Paradas de Autobús saliente
- T** Connection Point / Punto de Conexión
- 1,2,3** Connecting Routes / Rutas que conectan
- FAST Transit Center** / Centro de Traslado
- Point of Interest / Punto de Interés
- School / Escuela
- Park Facility / Instalaciones del parquet

©2018 Fayetteville Area System of Transit
Design by Smartmaps, Inc.

Route 3 Schedule / Horario de RUTA 3

MONDAY-FRIDAY: 6:00am – 6:55pm / lunes a viernes: 6:00am – 6:55pm
SATURDAY: 8:00am – 5:55pm / sábado: 8:00am – 5:55pm

Outbound from Downtown / Saliendo del Centro						Inbound to Downtown / De ida hacia el Centro				
	1	2	3	4	5	6	7	8	2	1
	FAST Transit Center	Azalea Manor*	Cape Fear Plaza – Grove St	Deep Creek Rd – Cade Hill Rd	Cedar Creek Plaza	Deluxe Inn – Cedar Creek Rd	Sloan Ave – Cedar Creek Rd	Plymouth St – Sapona Rd	Azalea Manor	FAST Transit Center
AM	6:00	6:07	6:16	6:22	6:24	6:30	6:35	6:38	6:44	6:55
	7:00	7:07	7:16	7:22	7:24	7:30	7:35	7:38	7:44	7:55
	8:00	8:07	8:16	8:22	8:24	8:30	8:35	8:38	8:44	8:55
	9:00	9:07	9:16	9:22	9:24	9:30	9:35	9:38	9:44	9:55
	10:00	10:07	10:16	10:22	10:24	10:30	10:35	10:38	10:44	10:55
	11:00	11:07	11:16	11:22	11:24	11:30	11:35	11:38	11:44	11:55
	12:00	12:07	12:16	12:22	12:24	12:30	12:35	12:38	12:44	12:55
	1:00	1:07	1:16	1:22	1:24	1:30	1:35	1:38	1:44	1:55
PM	2:00	2:07	2:16	2:22	2:24	2:30	2:35	2:38	2:44	2:55
	3:00	3:07	3:16	3:22	3:24	3:30	3:35	3:38	3:44	3:55
	4:00	4:07	4:16	4:22	4:24	4:30	4:35	4:38	4:44	4:55
	5:00	5:07	5:16	5:22	5:24	5:30	5:35	5:38	5:44	5:55
	6:00	6:07	6:16	6:22	6:24	6:30	6:35	6:38	6:44	6:55

Shaded trips operate Monday-Friday only. They DO NOT operate on Saturday. ****Saturday only.**
 Los viajes sombreados en color funcionan sólo de lunes a viernes. NO funcionan el sábado. ****Solo el sábado.**

***First trip will leave base and travel to Azalea Manor via Old Wilmington Rd at the following times for pick up, then travel to the Fast Transit Center: Monday-Friday 1st trip 5:50am, Saturday 1st trip 7:50am, Sunday 1st trip 8:50am.**
***Los primeros viajes saldrán de la base y viajarán por Azalea Manor a través de Old Wilmington Rd en los siguientes horarios para recogerlos, luego viajarán al Fast Transit Center: De lunes a viernes Primer viaje 5:50 am, Sábado Primer viaje 7:50 am, Domingo Primer viaje a las 8:50 am.**

SUNDAY: 9:00am – 6:00pm / domingo: 9:00am – 6:00pm

Outbound from Downtown / Saliendo del Centro						Inbound to Downtown / De ida hacia el Centro				
	1	2	3	4	5	6	7	8	2	1
	FAST Transit Center	Azalea Manor*	Cape Fear Plaza – Grove St	Deep Creek Rd – Cade Hill Rd	Cedar Creek Plaza	Deluxe Inn – Cedar Creek Rd	Sloan Ave – Cedar Creek Rd	Plymouth St – Sapona Rd	Azalea Manor	FAST Transit Center
AM	9:00	9:07	9:16	9:22	9:24	9:30	9:35	9:38	9:44	9:55
	10:00	10:07	10:16	10:22	10:24	10:30	10:35	10:38	10:44	10:55
	11:00	11:07	11:16	11:22	11:24	11:30	11:35	11:38	11:44	11:55
	12:00	12:07	12:16	12:22	12:24	12:30	12:35	12:38	12:44	12:55
	1:00	1:07	1:16	1:22	1:24	1:30	1:35	1:38	1:44	1:55
PM	2:00	2:07	2:16	2:22	2:24	2:30	2:35	2:38	2:44	2:55
	3:00	3:07	3:16	3:22	3:24	3:30	3:35	3:38	3:44	3:55
	4:00	4:07	4:16	4:22	4:24	4:30	4:35	4:38	4:44	4:55
	5:00	5:07	5:16	5:22	5:24	5:30	5:35	5:38	5:44	5:55
	6:00	—	—	—	—	—	—	—	—	—

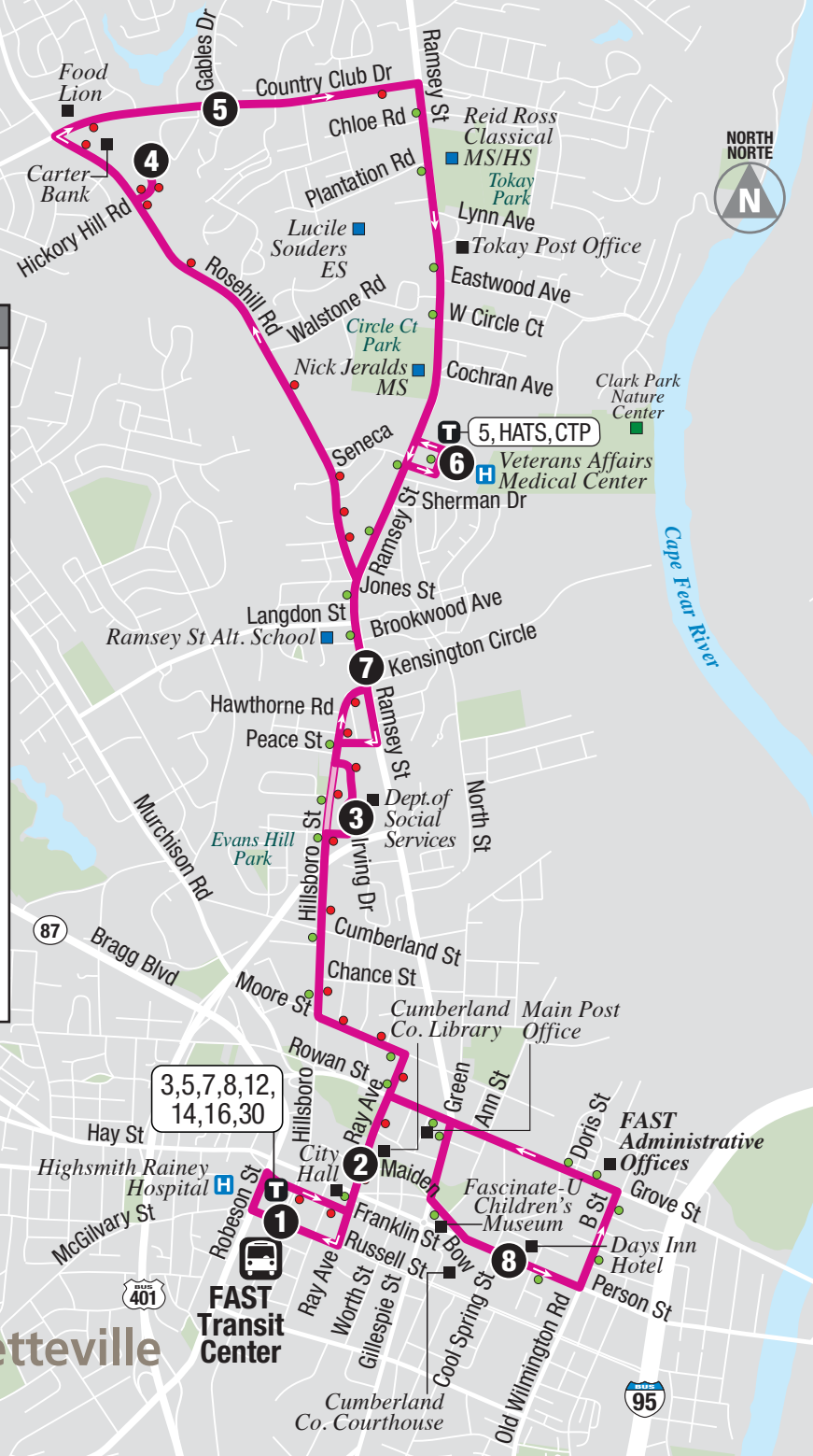
ROUTE RUTA 4

Monday-Saturday / lunes a sábado

Legend / Leyenda

- **Bus Route / Ruta de Autobús**
- **Route Variation / Variación Ruta de Autobús**
- 1** **Timepoint / Horario de paradas**
- **Bus Stop Inbound / Paradas de Autobús entrante**
- **Bus Stop Outbound / Paradas de Autobús saliente**
- T** **Connection Point / Punto de Conexión**
- 1,2,3 **Connecting Routes / Rutas que conectan**
- FAST Transit Center / Centro de Traslado**
- **Point of Interest / Punto de Interés**
- **School / Escuela**
- **Park Facility / Instalaciones del parque**

©2018 Fayetteville Area System of Transit
Design by Smartmaps, Inc.



Route 4 Schedule

Horario de RUTA 4

MONDAY-FRIDAY: 6:00am – 7:25pm / lunes a viernes: 6:00am – 6:58pm

SATURDAY: 8:30am – 5:25pm / sábado: 8:30am – 5:25pm

	Outbound from Downtown / Saliendo del Centro					Inbound to Downtown / De ida hacia el Centro					
	1 FAST Transit Center	2 Maiden Ln Library	3 Dept. of Social Services	4 Hickory Hill	5 Country Club Dr – Gables Dr	6 VA Medical Center**	7 Ramsey St – Hillsboro St	3 Dept. of Social Services	8 300 Block Person St	2 Maiden Ln Library	1 FAST Transit Center
AM	6:00	6:03	—	6:15	6:18	6:23	6:28	—	6:40	6:45	6:55
	6:30	6:33	—	6:45	6:48	6:53	6:58	—	7:10	7:15	7:25
	7:00	7:03	—	7:15	7:18	7:23	7:28	—	7:40	7:45	7:55
	7:30	7:33	—	7:45	7:48	7:53	7:58	8:00	8:10	8:15	8:25
	8:00	8:03	8:10	8:15	8:18	8:23	8:28	8:30	8:40	8:45	8:55
	8:30	8:33	*8:40	8:45	8:48	8:53	8:58	*9:00	9:10	9:15	9:25
	9:00	9:03	9:10	9:15	9:18	9:23	9:28	9:30	9:40	9:45	9:55
	9:30	9:33	*9:40	9:45	9:48	9:53	9:58	*10:00	10:10	10:15	10:25
	10:00	10:03	10:10	10:15	10:18	10:23	10:28	10:30	10:40	10:45	10:55
	10:30	10:33	*10:40	10:45	10:48	10:53	10:58	*11:00	11:10	11:15	11:25
	11:00	11:03	11:10	11:15	11:18	11:23	11:28	11:30	11:40	11:45	11:55
	11:30	11:33	*11:40	11:45	11:48	11:53	11:58	*12:00	12:10	12:15	12:25
PM	12:00	12:03	12:10	12:15	12:18	12:23	12:28	12:30	12:40	12:45	12:55
	12:30	12:33	*12:40	12:45	12:48	12:53	12:58	*1:00	1:10	1:15	1:25
	1:00	1:03	1:10	1:15	1:18	1:23	1:28	1:30	1:40	1:45	1:55
	1:30	1:33	*1:40	1:45	1:48	1:53	1:58	*2:00	2:10	2:15	2:25
	2:00	2:03	2:10	2:15	2:18	2:23	2:28	2:30	2:40	2:45	2:55
	2:30	2:33	*2:40	2:45	2:48	2:53	2:58	*3:00	3:10	3:15	3:25
	3:00	3:03	3:10	3:15	3:18	3:23	3:28	3:30	3:40	3:45	3:55
	3:30	3:33	*3:40	3:45	3:48	3:53	3:58	*4:00	4:10	4:15	4:25
	4:00	4:03	4:10	4:15	4:18	4:23	4:28	4:30	4:40	4:45	4:55
	4:30	4:33	*4:40	4:45	4:48	4:53	4:58	*5:00	5:10	5:15	5:25
	5:00	5:03	5:10	5:15	5:18	5:23	5:28	—	5:40	5:45	5:55
	5:30	5:33	—	5:45	5:48	5:53	5:58	—	6:10	6:15	6:25
6:00	6:03	—	6:15	6:18	6:23	6:28	—	6:40	6:45	6:55	
6:30	6:33	—	6:45	6:48	6:53	6:58	—	7:10	7:15	7:25	

- * **Bus does not serve the Dept. of Social Services on Saturday.**
* El autobús no tiene servicio al Departamento de Servicios Sociales los sábados.
- ** **Each VA Health Care/Medical Center (Routes 4, 5 and 7) makes connections with the Hoke Area Transit Service (HATS) and Cumberland County Community Transportation Program (CTP).**
- ** **Cada centro de Hospital médicos de VA (rutas 4, 5 y 7) hace que las conexiones con el servicio de tránsito área Hoke (HATS) y programa de transporte de comunidad del Condado de Cumberland (CTP).**

 Shaded trips operate Monday-Friday only. They DO NOT operate on Saturday.
Los viajes sombreados en color funcionan sólo de lunes a viernes. NO funcionan el sábado.



ROUTE RUTA 5

Monday-Sunday / lunes a domingo

Legend / Leyenda

- Bus Route / Ruta de Autobús**
- Route Variation / Variación Ruta de Autobús**
- 1 Timepoint / Horario de paradas**
- Bus Stop Inbound / Paradas de Autobús entrante**
- Bus Stop Outbound / Paradas de Autobús saliente**
- FAST Transit Center / Centro de Traslado**
- Point of Interest / Punto de Interés**
- Connection Point / Punto de Conexión**
- Connecting Routes / Rutas que conectan**
- School / Escuela**
- Park Facility / Instalaciones del parque**

©2018 Fayetteville Area System of Transit
Design by Smartmaps, Inc.



Route 5 Schedule Horario de RUTA 5

MONDAY-FRIDAY: 7:00am – 8:55pm / lunes a viernes: 7:00am – 8:55pm
SATURDAY: 8:00am – 8:55pm / sábado: 8:00am – 8:55pm

Outbound from Downtown / Saliendo del Centro						Inbound to Downtown / De ida hacia el Centro				
1	2	3	4	5	6	7	8	9	10	1
FAST Transit Center	Cumberland Co. Courthouse - Otis F. Jones Pkwy	Wall St - Ramsey St	Blueberry Place	VA Medical Center*	Methodist University	Walmart - Ramsey St	McDonalds - Ramsey St	Lafayette Memorial Park	Dept. of Social Services	FAST Transit Center
7:00	7:03	7:09	7:11	7:15	7:25	7:30	7:33	7:38	7:40	7:55
8:00	8:03	8:09	8:11	8:15	8:25	8:30	8:33	8:38	8:40	8:55
9:00	9:03	9:09	9:11	9:15	9:25	9:30	9:33	9:38	9:40	9:55
10:00	10:03	10:09	10:11	10:15	10:25	10:30	10:33	10:38	10:40	10:55
11:00	11:03	11:09	11:11	11:15	11:25	11:30	11:33	11:38	11:40	11:55
12:00	12:03	12:09	12:11	12:15	12:25	12:30	12:33	12:38	12:40	12:55
1:00	1:03	1:09	1:11	1:15	1:25	1:30	1:33	1:38	1:40	1:55
2:00	2:03	2:09	2:11	2:15	2:25	2:30	2:33	2:38	2:40	2:55
3:00	3:03	3:09	3:11	3:15	3:25	3:30	3:33	3:38	3:40	3:55
4:00	4:03	4:09	4:11	4:15	4:25	4:30	4:33	4:38	4:40	4:55
5:00	5:03	5:09	5:11	5:15	5:25	5:30	5:33	5:38	5:40	5:55
6:00	6:03	6:09	6:11	6:15	6:25	6:30	6:33	6:38	6:40	6:55
7:00	7:03	7:09	7:11	7:15	7:25	7:30	7:33	7:38	7:40	7:55
8:00	8:03	8:09	8:11	8:15	8:25	8:30	8:33	8:38	8:40	8:55

Shaded trips operate Monday-Friday only. They DO NOT operate on Saturday.
 Los viajes sombreados en color funcionan sólo de lunes a viernes. NO funcionan el sábado.

* Each VA Health Care/Medical Center (Routes 4, 5 and 7) makes connections with the Hoke Area Transit Service (HATS) and Cumberland County Community Transportation Program (CTP). Cada centro de Hospital médicos de VA (rutas 4, 5 y 7) hace que las conexiones con el servicio de tránsito área Hoke (HATS) y programa de transporte de comunidad del Condado de Cumberland (CTP).

SUNDAY: 9:00am – 7:00pm / domingo: 9:00am – 7:00pm

Outbound from Downtown / Saliendo del Centro						Inbound to Downtown / De ida hacia el Centro				
1	2	3	4	5	6	7	8	9	10	1
FAST Transit Center	Cumberland Co. Courthouse - Otis F. Jones Pkwy	Wall St - Ramsey St	Blueberry Place	VA Medical Center*	Methodist University	Walmart - Ramsey St	McDonalds - Ramsey St	Lafayette Memorial Park	Dept. of Social Services	FAST Transit Center
9:00	9:03	9:09	9:11	9:15	9:25	9:30	9:33	9:38	9:40	9:55
10:00	10:03	10:09	10:11	10:15	10:25	10:30	10:33	10:38	10:40	10:55
11:00	11:03	11:09	11:11	11:15	11:25	11:30	11:33	11:38	11:40	11:55
12:00	12:03	12:09	12:11	12:15	12:25	12:30	12:33	12:38	12:40	12:55
1:00	1:03	1:09	1:11	1:15	1:25	1:30	1:33	1:38	1:40	1:55
2:00	2:03	2:09	2:11	2:15	2:25	2:30	2:33	2:38	2:40	2:55
3:00	3:03	3:09	3:11	3:15	3:25	3:30	3:33	3:38	3:40	3:55
4:00	4:03	4:09	4:11	4:15	4:25	4:30	4:33	4:38	4:40	4:55
5:00	5:03	5:09	5:11	5:15	5:25	5:30	5:33	5:38	5:40	5:55
6:00	6:03	6:09	6:11	6:15	6:25	6:30	6:33	6:38	6:40	6:55
7:00	—	—	—	—	—	—	—	—	—	—



ROUTE RUTA 6

Monday-Sunday / lunes a domingo



Legend / Leyenda

- 1** Timepoint / Horario de paradas
- **Bus Stop Inbound** / Paradas de Autobús entrante
- **Bus Stop Outbound** / Paradas de Autobús saliente
- T **Connection Point** / Punto de Conexión
- 1,2,3 **Connecting Routes** / Rutas que conectan
- FAST Transit Center** / Centro de Traslado
- **Point of Interest** / Punto de Interés
- **School** / Escuela
- **Park Facility** / Instalaciones del parque

©2018 Fayetteville Area System of Transit
Design by Smartmaps, Inc.

Route 6 Schedule

Horario de RUTA 6

MONDAY-FRIDAY: 5:30am – 9:55pm / lunes a viernes: 5:30am – 9:55pm
SATURDAY: 8:30am – 9:55pm / sábado: 8:30am – 9:55pm

	Outbound from Cross Creek Mall / Saliendo del Cross Creek Mall					Inbound to Cross Creek Mall / Hacia el Cross Creek Mall			
	1 Cross Creek Mall	2 Walmart – Skibo Rd	3 Old Shaw Rd – Shaw Rd	4 Shaw Rd – Hibiscus Dr	5 University Estates (arrives)	5 University Estates (departs)	6 Shaw Rd – Bragg Blvd	2 Walmart – Skibo Rd	1 Cross Creek Mall
AM	6:00	6:08	6:18	6:22	6:27	*5:30	5:38	5:48	5:55
	7:00	7:08	7:18	7:22	7:27	6:30	6:38	6:48	6:55
	8:00	8:08	8:18	8:22	8:27	7:30	7:38	7:48	7:55
	9:00	9:08	9:18	9:22	9:27	*8:30	8:38	8:48	8:55
	10:00	10:08	10:18	10:22	10:27	9:30	9:38	9:48	9:55
PM	11:00	11:08	11:18	11:22	11:27	10:30	10:38	10:48	10:55
	12:00	12:08	12:18	12:22	12:27	11:30	11:38	11:48	11:55
	1:00	1:08	1:18	1:22	1:27	12:30	12:38	12:48	12:55
	2:00	2:08	2:18	2:22	2:27	1:30	1:38	1:48	1:55
	3:00	3:08	3:18	3:22	3:27	2:30	2:38	2:48	2:55
	4:00	4:08	4:18	4:22	4:27	3:30	3:38	3:48	3:55
	5:00	5:08	5:18	5:22	5:27	4:30	4:38	4:48	4:55
	6:00	6:08	6:18	6:22	6:27	5:30	5:38	5:48	5:55
	7:00	7:08	7:18	7:22	7:27	6:30	6:38	6:48	6:55
	8:00	8:08	8:18	8:22	8:27	7:30	7:38	7:48	7:55
9:00	9:08	9:18	9:22	9:27	8:30	8:38	8:48	8:55	
	9:30	9:38	9:48	9:55	9:30	9:38	9:48	9:55	

* The first trip on weekdays begins at University Estates at 5:30am. The first trip on Saturday begins at University Estates at 8:30am.
 El primer viaje durante la semana empieza en University Estates a las 5:30am. El primer viaje los sábados empieza en University Estates a las 8:30am.

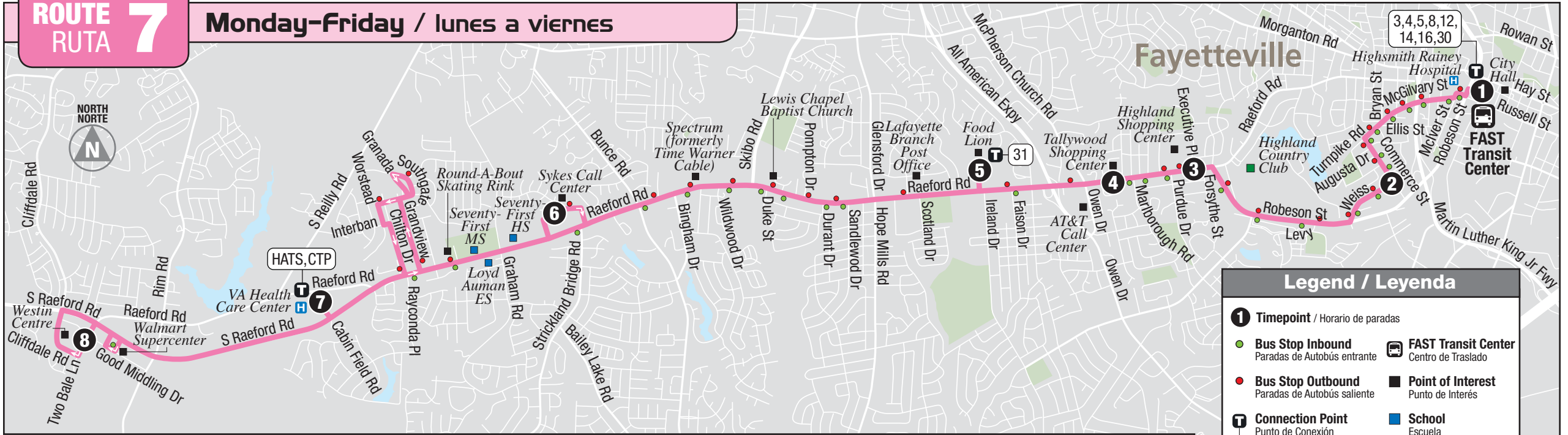
Shaded trips operate Monday-Friday only. They DO NOT operate on Saturday.
 Los viajes sombreados en color funcionan sólo de lunes a viernes. NO funcionan el sábado.

SUNDAY: 9:30am – 7:00pm / domingo: 9:30am – 7:00pm

	Outbound from Cross Creek Mall / Saliendo del Cross Creek Mall					Inbound to Cross Creek Mall / Hacia el Cross Creek Mall			
	1 Cross Creek Mall	2 Walmart – Skibo Rd	3 Old Shaw Rd – Shaw Rd	4 Shaw Rd – Hibiscus Dr	5 University Estates (arrives)	5 University Estates (departs)	6 Shaw Rd – Bragg Blvd	2 Walmart – Skibo Rd	1 Cross Creek Mall
AM	10:00	10:08	10:18	10:22	10:27	9:30	9:38	9:48	9:55
	11:00	11:08	11:18	11:22	11:27	10:30	10:38	10:48	10:55
	12:00	12:08	12:18	12:22	12:27	11:30	11:38	11:48	11:55
PM	1:00	1:08	1:18	1:22	1:27	12:30	12:38	12:48	12:55
	2:00	2:08	2:18	2:22	2:27	1:30	1:38	1:48	1:55
	3:00	3:08	3:18	3:22	3:27	2:30	2:38	2:48	2:55
	4:00	4:08	4:18	4:22	4:27	3:30	3:38	3:48	3:55
	5:00	5:08	5:18	5:22	5:27	4:30	4:38	4:48	4:55
	6:00	6:08	6:18	6:22	6:27	5:30	5:38	5:48	5:55
	7:00	—	—	—	—	6:30	6:38	6:48	6:55

ROUTE 7 RUTA 7

Monday-Friday / lunes a viernes



Legend / Leyenda

- 1 Timepoint / Horario de paradas**
- Bus Stop Inbound** / Paradas de Autobús entrante
- Bus Stop Outbound** / Paradas de Autobús saliente
- Connection Point** / Punto de Conexión
- Connecting Routes** / Rutas que conectan
- FAST Transit Center** / Centro de Traslado
- Point of Interest** / Punto de Interés
- School** / Escuela
- Park Facility** / Instalaciones del parque

©2018 Fayetteville Area System of Transit
Design by Smartmaps, Inc.

Route 7 Schedule

Horario de RUTA 7

MONDAY-FRIDAY: 6:00am – 7:55pm / lunes a viernes: 6:00am – 7:55pm

* Each VA Health Care/Medical Center (Routes 4, 5 and 7) makes connections with the Hoke Area Transit Service (HATS) and Cumberland County Community Transportation Program (CTP).
Cada centro de Hospital médicos de VA (rutas 4, 5 y 7) hace que las conexiones con el servicio de tránsito área Hoke (HATS) y programa de transporte de comunidad del Condado de Cumberland (CTP).

Outbound from Downtown / Saliendo del Centro

	1 FAST Transit Center	2 Commerce St – Weiss Ave	3 Executive Pl – Raeford Rd	4 Tallywood Shopping Center – Raeford Rd	5 Food Lion – Ireland Dr	6 Sykes Call Center – Strickland Bridge Rd	7 VA Health Care Center – Raeford Rd*	8 Navy Federal Credit Union – Two Bale Ln
AM	6:00	6:08	6:15	6:17	6:24	6:36	6:48	6:55
	7:00	7:08	7:15	7:17	7:24	7:36	7:48	7:55
	8:00	8:08	8:15	8:17	8:24	8:36	8:48	8:55
	9:00	9:08	9:15	9:17	9:24	9:36	9:48	9:55
	10:00	10:08	10:15	10:17	10:24	10:36	10:48	10:55
	11:00	11:08	11:15	11:17	11:24	11:36	11:48	11:55
	12:00	12:08	12:15	12:17	12:24	12:36	12:48	12:55
PM	1:00	1:08	1:15	1:17	1:24	1:36	1:48	1:55
	2:00	2:08	2:15	2:17	2:24	2:36	2:48	2:55
	3:00	3:08	3:15	3:17	3:24	3:36	3:48	3:55
	4:00	4:08	4:15	4:17	4:24	4:36	4:48	4:55
	5:00	5:08	5:15	5:17	5:24	5:36	5:48	5:55
	6:00	6:08	6:15	6:17	6:24	6:36	—	6:55

Inbound to Downtown / De ida hacia el Centro

	8 Navy Federal Credit Union – Two Bale Ln	7 VA Health Care Center – Raeford Rd*	5 Food Lion – Ireland Dr	4 Tallywood Shopping Center – Raeford Rd	3 Raeford Rd – Forsythe St	2 Weiss Ave – Commerce St	1 FAST Transit Center
AM	6:05	6:15	6:35	6:40	6:42	6:48	6:55
	7:05	7:15	7:35	7:40	7:42	7:48	7:55
	8:05	8:15	8:35	8:40	8:42	8:48	8:55
	9:05	9:15	9:35	9:40	9:42	9:48	9:55
	10:05	10:15	10:35	10:40	10:42	10:48	10:55
	11:05	11:15	11:35	11:40	11:42	11:48	11:55
	12:05	12:15	12:35	12:40	12:42	12:48	12:55
PM	1:05	1:15	1:35	1:40	1:42	1:48	1:55
	2:05	2:15	2:35	2:40	2:42	2:48	2:55
	3:05	3:15	3:35	3:40	3:42	3:48	3:55
	4:05	4:15	4:35	4:40	4:42	4:48	4:55
	5:05	5:15	5:35	5:40	5:42	5:48	5:55
	6:05	—	6:35	6:40	6:42	6:48	6:55
	7:05	—	7:35	7:40	7:42	7:48	7:55



ROUTE 7 RUTA 7

Saturday & Sunday / sábado y domingo



Route 7 Schedule / Horario de RUTA 7

SATURDAY: 8:00am – 7:55pm / sábado: 8:00am – 7:55pm
SUNDAY: 9:30am – 6:30pm / domingo: 9:30am – 6:30pm

Outbound from Downtown / Saliendo del Centro

	1 FAST Transit Center	2 Commerce St – Weiss Ave	3 Executive Pl – Raeford Rd	4 Tallywood Shopping Center – Raeford Rd	5 Food Lion – Ireland Dr	6 Sykes Call Center – Strickland Bridge Rd
AM	8:00	8:08	8:15	8:17	8:25	8:40
	9:30	9:38	9:45	9:47	9:55	10:10
	11:00	11:08	11:15	11:17	11:25	11:40
PM	12:30	12:38	12:45	12:47	12:55	1:10
	2:00	2:08	2:15	2:17	2:25	2:40
	3:30	3:38	3:45	3:47	3:55	4:10
	5:00	5:08	5:15	5:17	5:25	5:40
	6:30	6:38	6:45	6:47	6:55	7:10

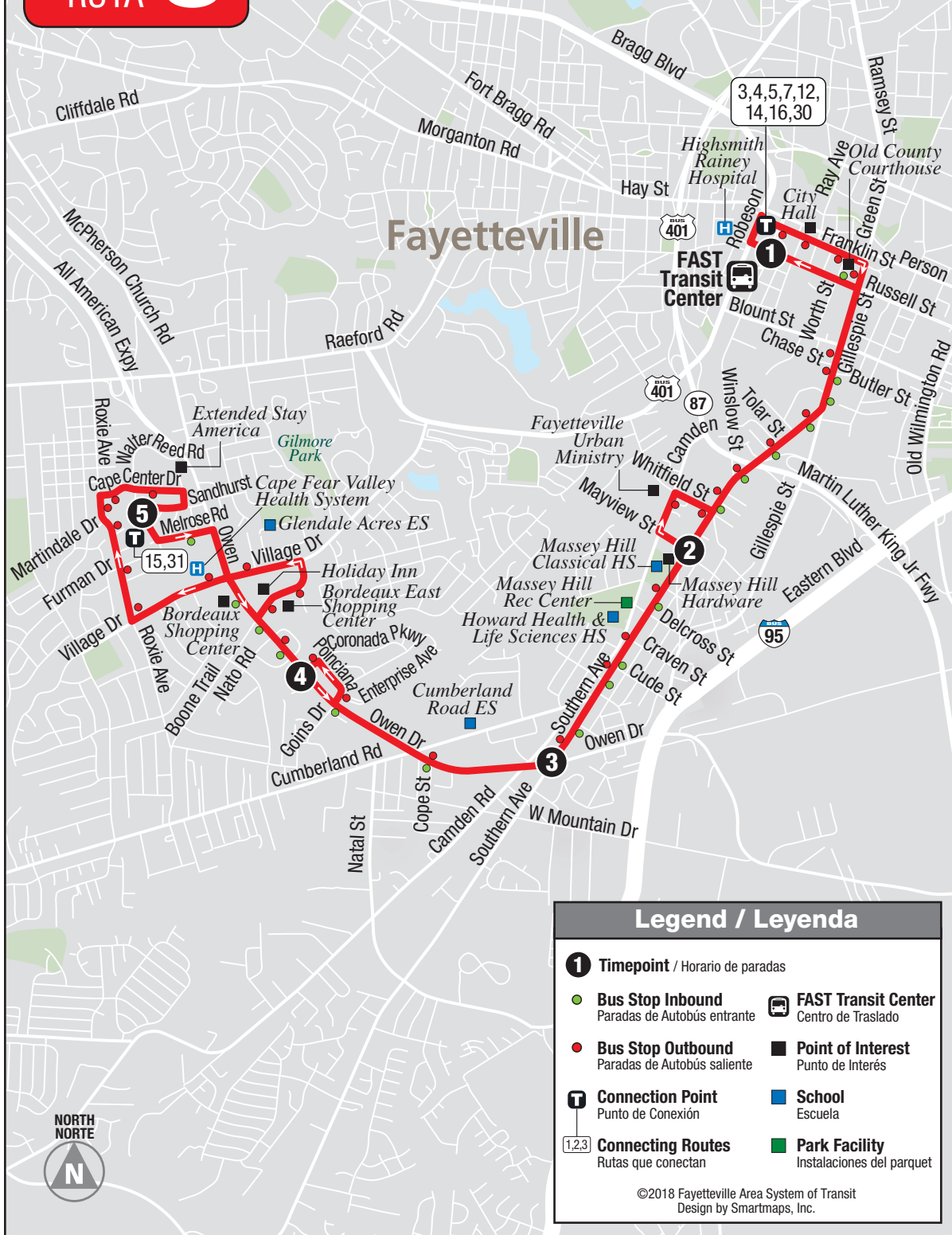
Inbound to Downtown / De ida hacia el Centro

	5 Food Lion – Ireland Dr	4 Tallywood Shopping Center – Raeford Rd	3 Raeford Rd – Forsythe St	2 Weiss Ave – Commerce St	1 FAST Transit Center
AM	9:00	9:05	9:08	9:14	9:25
	10:30	10:35	10:38	10:44	10:55
PM	12:00	12:05	12:08	12:14	12:25
	1:30	1:35	1:38	1:44	1:55
	3:00	3:05	3:08	3:14	3:25
	4:30	4:35	4:38	4:44	4:55
	6:00	6:05	6:08	6:14	6:25
	7:30	7:35	7:38	7:44	7:55

On Saturdays, trip ends at Sykes Call Center (Timepoint 6) and continues back to the FAST Transit Center. Timepoints 7 and 8 are not serviced on Saturdays.

En sábados los viajes terminaran en el Centro de llamadas de Sykes (Punto de Tiempo #6) y continuaran de regreso al Centro de Transferencia. Punto de tiempo 7 y 8 no tendrán servicios.

Shaded trips operate Saturday only. They DO NOT operate on Sunday.
 Los viajes sombreados en color funcionan sólo el sábado. NO funcionan el domingo.



Legend / Leyenda

- 1** Timepoint / Horario de paradas
- Bus Stop Inbound / Paradas de Autobús entrante
- Bus Stop Outbound / Paradas de Autobús saliente
- T Connection Point / Punto de Conexión
- 1,2,3 Connecting Routes / Rutas que conectan
- T FAST Transit Center / Centro de Traslado
- Point of Interest / Punto de Interés
- School / Escuela
- Park Facility / Instalaciones del parque

©2018 Fayetteville Area System of Transit
Design by Smartmaps, Inc.

MONDAY-FRIDAY: 6:30am – 10:25pm / lunes a viernes: 6:30am – 10:25pm
SATURDAY: 8:30am – 10:25pm / sábado: 8:30am – 10:25pm

Outbound from Downtown / Saliendo del Centro					Inbound to Downtown / De ida hacia el Centro						
	1 FAST Transit Center	2 Massey Hill Hardware – Southern Ave	3 Southern Ave – Owen Dr	4 Owen Dr – Poinciana Ln	5 Walter Reed Rd – Sandhurst Dr (arrives)		5 Walter Reed Rd – Sandhurst Dr (departs)	4 Owen Dr – Poinciana Ln	3 Southern Ave – Owen Dr	2 Massey Hill Hardware – Southern Ave	1 FAST Transit Center
AM	6:30	6:37	6:40	6:45	6:55		7:00	7:06	7:08	7:15	7:25
	7:30	7:37	7:40	7:45	7:55		8:00	8:06	8:08	8:15	8:25
	8:30	8:37	8:40	8:45	8:55		9:00	9:06	9:08	9:15	9:25
	9:30	9:37	9:40	9:45	9:55		10:00	10:06	10:08	10:15	10:25
	10:30	10:37	10:40	10:45	10:55		11:00	11:06	11:08	11:15	11:25
PM	11:30	11:37	11:40	11:45	11:55		12:00	12:06	12:08	12:15	12:25
	12:30	12:37	12:40	12:45	12:55		1:00	1:06	1:08	1:15	1:25
	1:30	1:37	1:40	1:45	1:55		2:00	2:06	2:08	2:15	2:25
	2:30	2:37	2:40	2:45	2:55		3:00	3:06	3:08	3:15	3:25
	3:30	3:37	3:40	3:45	3:55		4:00	4:06	4:08	4:15	4:25
	4:30	4:37	4:40	4:45	4:55		5:00	5:06	5:08	5:15	5:25
	5:30	5:37	5:40	5:45	5:55		6:00	6:06	6:08	6:15	6:25
	6:30	6:37	6:40	6:45	6:55		7:00	7:06	7:08	7:15	7:25
	7:30	7:37	7:40	7:45	7:55		8:00	8:06	8:08	8:15	8:25
	8:30	8:37	8:40	8:45	8:55		9:00	9:06	9:08	9:15	9:25
9:30	9:37	9:40	9:45	9:55		10:00	10:06	10:08	10:15	10:25	

Shaded trips operate Monday-Friday only. They DO NOT operate on Saturday.
 Los viajes sombreados en color funcionan sólo de lunes a viernes. NO funcionan el sábado.

SUNDAY: 9:30am – 7:00pm / domingo: 9:30am – 7:00pm

Outbound from Downtown / Saliendo del Centro					Inbound to Downtown / De ida hacia el Centro						
	1 FAST Transit Center	2 Massey Hill Hardware – Southern Ave	3 Southern Ave – Owen Dr	4 Owen Dr – Poinciana Ln	5 Walter Reed Rd – Sandhurst Dr (arrives)		5 Walter Reed Rd – Sandhurst Dr (departs)	4 Owen Dr – Poinciana Ln	3 Southern Ave – Owen Dr	2 Massey Hill Hardware – Southern Ave	1 FAST Transit Center
AM	9:30	9:37	9:40	9:45	9:55		10:00	10:06	10:08	10:15	10:25
	10:30	10:37	10:40	10:45	10:55		11:00	11:06	11:08	11:15	11:25
	11:30	11:37	11:40	11:45	11:55		12:00	12:06	12:08	12:15	12:25
PM	12:30	12:37	12:40	12:45	12:55		1:00	1:06	1:08	1:15	1:25
	1:30	1:37	1:40	1:45	1:55		2:00	2:06	2:08	2:15	2:25
	2:30	2:37	2:40	2:45	2:55		3:00	3:06	3:08	3:15	3:25
	3:30	3:37	3:40	3:45	3:55		4:00	4:06	4:08	4:15	4:25
	4:30	4:37	4:40	4:45	4:55		5:00	5:06	5:08	5:15	5:25
	5:30	5:37	5:40	5:45	5:55		6:00	6:06	6:08	6:15	6:25
	6:30	6:37	6:40	6:45	6:55		*7:00	—	—	—	—

* Service ends at 7:00 at timepoint 5 (Walter Reed Rd/Sandhurst Dr) and will drop off only to the Transit Center.
 Servicio termina en 7:00 en punto #5 (Walter Reed Rd/Sandhurst Dr) y se desprenderá sólo al centro de tránsito.

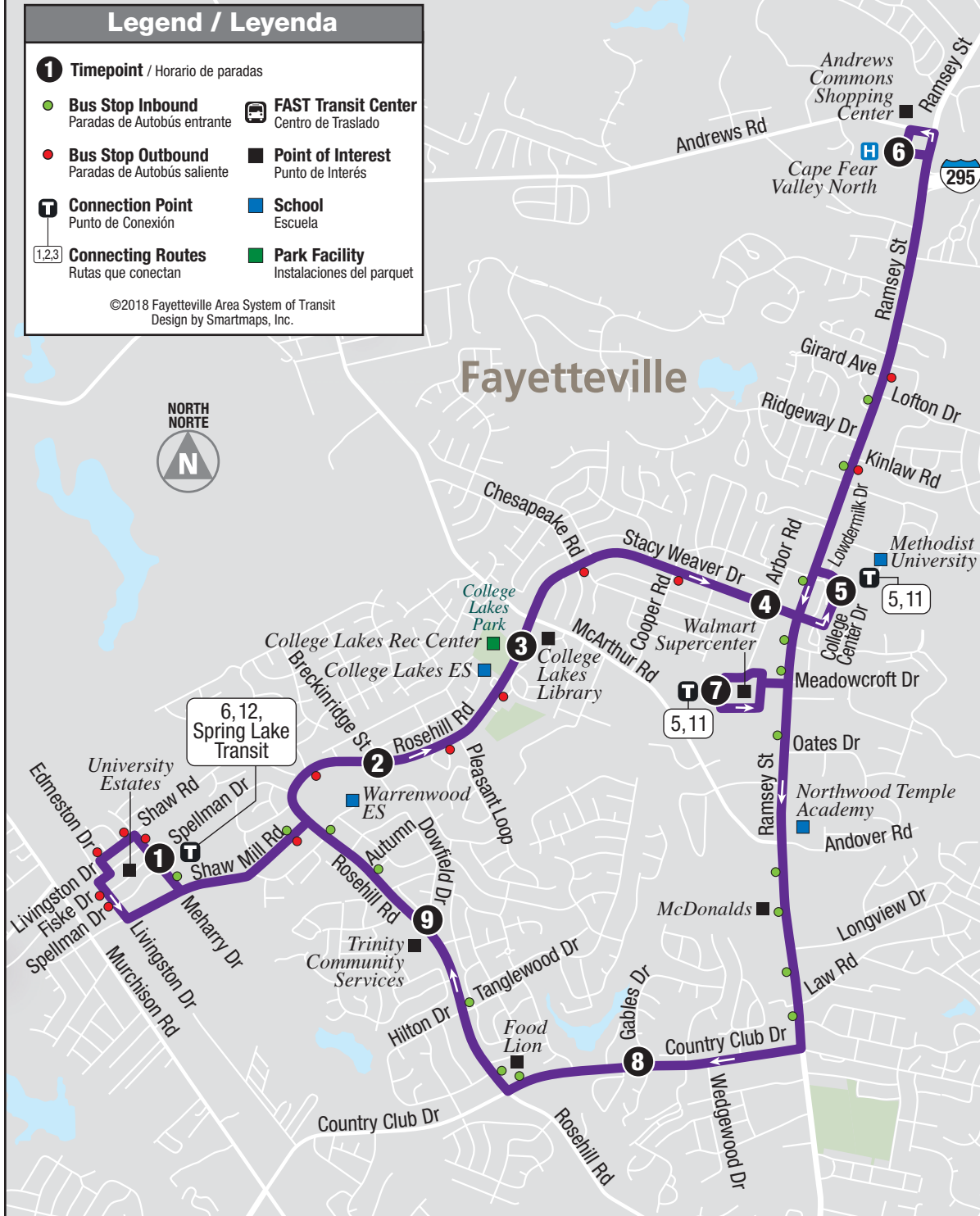
ROUTE RUTA 9

Monday-Saturday / lunes a sábado

Legend / Leyenda

- 1 Timepoint / Horario de paradas**
- Bus Stop Inbound** Paradas de Autobús entrante
- Bus Stop Outbound** Paradas de Autobús saliente
- Connection Point** Punto de Conexión
- Connecting Routes** Rutas que conectan
- FAST Transit Center** Centro de Traslado
- Point of Interest** Punto de Interés
- School** Escuela
- Park Facility** Instalaciones del parque

©2018 Fayetteville Area System of Transit
Design by Smartmaps, Inc.



Route 9 Schedule

Horario de RUTA 9

MONDAY-FRIDAY: 5:30am – 9:30pm / lunes a viernes: 5:30am – 9:30pm
SATURDAY: 8:02am – 9:30pm / sábado: 8:02am – 9:30pm

	Outbound from University Estates / Saliendo del University Estates						Inbound to University Estates / Hacia el University Estates			
	1 University Estates – Meharry Dr	2 Rosehill Rd – Breckinridge St	3 College Lakes Library – Rosehill Rd	4 Stacy Weaver Dr – Arbor Rd	5 Methodist University	6 CFV North – Andrews Rd	7 Walmart – Ramsey St	8 Country Club Dr – Gables Dr	9 Trinity Comm. Svcs – Rosehill Rd	10 University Estates – Meharry Dr
AM	5:30	5:36	5:39	5:42	5:45	5:55	6:02	6:08	6:18	6:25
	6:30	6:36	6:39	6:42	6:45	6:55	7:02	7:08	7:18	7:25
	7:30	7:36	7:39	7:42	7:45	7:55	*8:02	8:08	8:18	8:25
	8:30	8:36	8:39	8:42	8:45	8:55	9:02	9:08	9:18	9:25
	9:30	9:36	9:39	9:42	9:45	9:55	10:02	10:08	10:18	10:25
	10:30	10:36	10:39	10:42	10:45	10:55	11:02	11:08	11:18	11:25
PM	11:30	11:36	11:39	11:42	11:45	11:55	12:02	12:08	12:18	12:25
	12:30	12:36	12:39	12:42	12:45	12:55	1:02	1:08	1:18	1:25
	1:30	1:36	1:39	1:42	1:45	1:55	2:02	2:08	2:18	2:25
	2:30	2:36	2:39	2:42	2:45	2:55	3:02	3:08	3:18	3:25
	3:30	3:36	3:39	3:42	3:45	3:55	4:02	4:08	4:18	4:25
	4:30	4:36	4:39	4:42	4:45	4:55	5:02	5:08	5:18	5:25
	5:30	5:36	5:39	5:42	5:45	5:55	6:02	6:08	6:18	6:25
	6:30	6:36	6:39	6:42	6:45	6:55	7:02	7:08	7:18	7:25
	7:30	7:36	7:39	7:42	7:45	7:55	8:02	8:08	8:18	8:25
	8:30	8:36	8:39	8:42	8:45	8:55	9:02	9:08	9:18	9:25
**9:30	9:36	9:39	9:42	—	—	—	—	—	—	

* The first trip on Saturday begins at Walmart at 8:02am.
 **The last trip on weekdays and Saturday begins at University Estates at 9:30pm. The bus continues to the FAST Transit Center for drop-off only, bypassing timepoints 5, 6, 8, and 9.
 * El primer viaje los sábados empieza en Walmart a las 8:02am.
 ** El último viaje de lunes a viernes y el sábado comienza en University Estates a las 9:30pm. El autobús continúa al Centro de Transfer solamente para desembarcar los últimos pasajeros, no pasara por los puntos de tiempo 5, 6, 8, y 9.

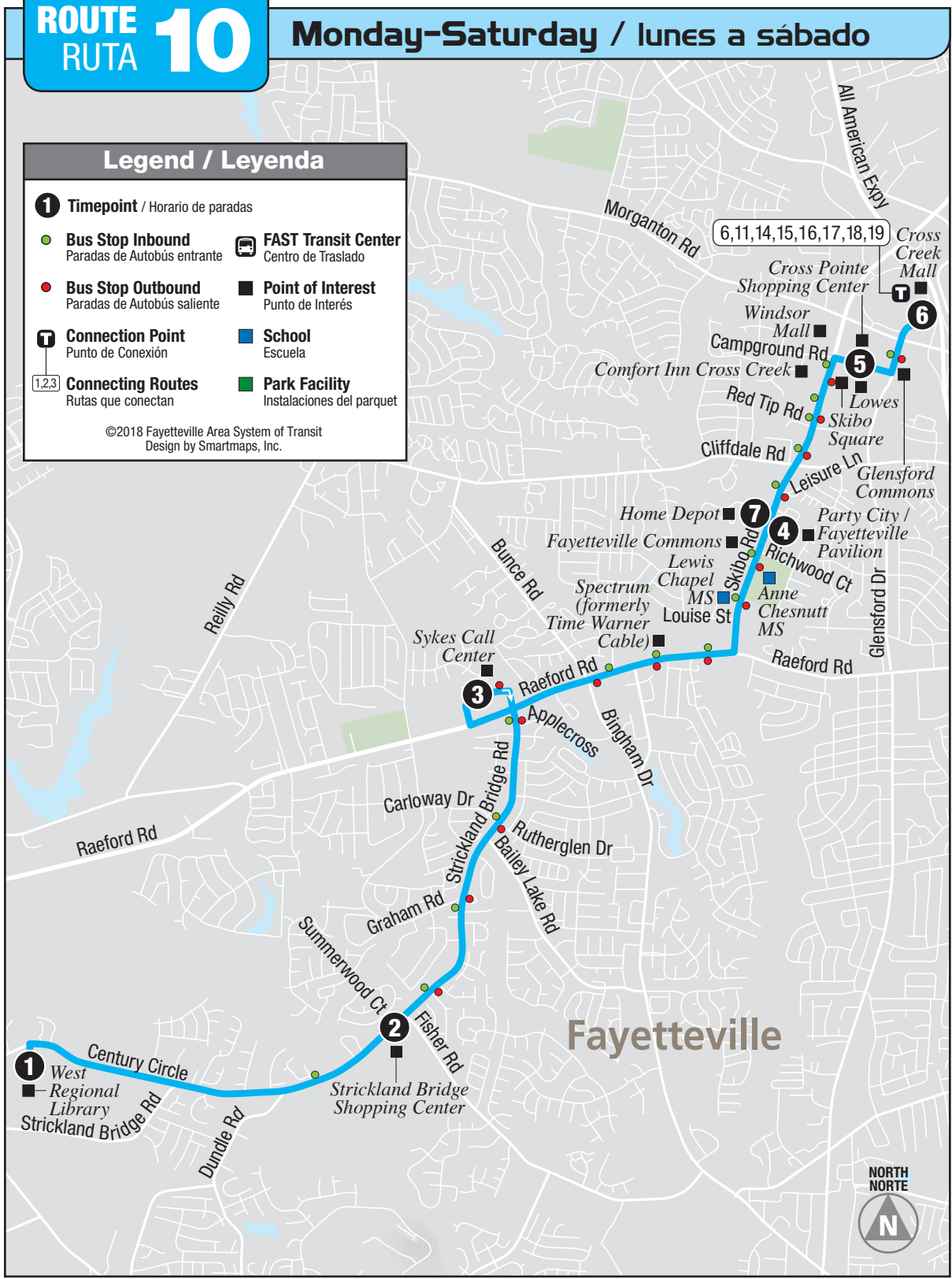
Shaded trips operate Monday-Friday only. They DO NOT operate on Saturday.
 Los viajes sombreados en color funcionan sólo de lunes a viernes. NO funcionan el sábado.



Legend / Leyenda

- 1 Timepoint / Horario de paradas**
- Bus Stop Inbound** Paradas de Autobús entrante
- Bus Stop Outbound** Paradas de Autobús saliente
- FAST Transit Center** Centro de Traslado
- Point of Interest** Punto de Interés
- Connection Point** Punto de Conexión
- School** Escuela
- Park Facility** Instalaciones del parque
- Connecting Routes** Rutas que conectan

©2018 Fayetteville Area System of Transit
Design by Smartmaps, Inc.



MONDAY-FRIDAY: 6:00am – 7:26pm / lunes a viernes: 6:00am – 7:26pm
SATURDAY: 8:00am – 7:26pm / sábado: 8:00am – 7:26pm

Outbound from West Regional Library / Saliendo del West Regional Library

	1 West Regional Library – Century Circle	2 Strickland Bridge Rd – Fisher Rd	3 Sykes Call Center – Strickland Bridge Rd	4 Party City – Fayetteville Pavilion	5 Lowes – Campground Rd	6 Cross Creek Mall (arrives)
AM	6:00	6:05	6:09	6:19	6:23	6:26
	7:00	7:05	7:09	7:19	7:23	7:26
	8:00	8:05	8:09	8:19	8:23	8:26
	9:00	9:05	9:09	9:19	9:23	9:26
	10:00	10:05	10:09	10:19	10:23	10:26
PM	11:00	11:05	11:09	11:19	11:23	11:26
	12:00	12:05	12:09	12:19	12:23	12:26
	1:00	1:05	1:09	1:19	1:23	1:26
	2:00	2:05	2:09	2:19	2:23	2:26
	3:00	3:05	3:09	3:19	3:23	3:26
	4:00	4:05	4:09	4:19	4:23	4:26
	5:00	5:05	5:09	5:19	5:23	5:26
6:00	6:05	6:09	6:19	6:23	6:26	
7:00	7:05	7:09	7:19	7:23	*7:26	

* The last trip ends at Cross Creek Mall at 7:26pm.

* El último viaje termina en Cross Creek Mall a las 7:26pm.

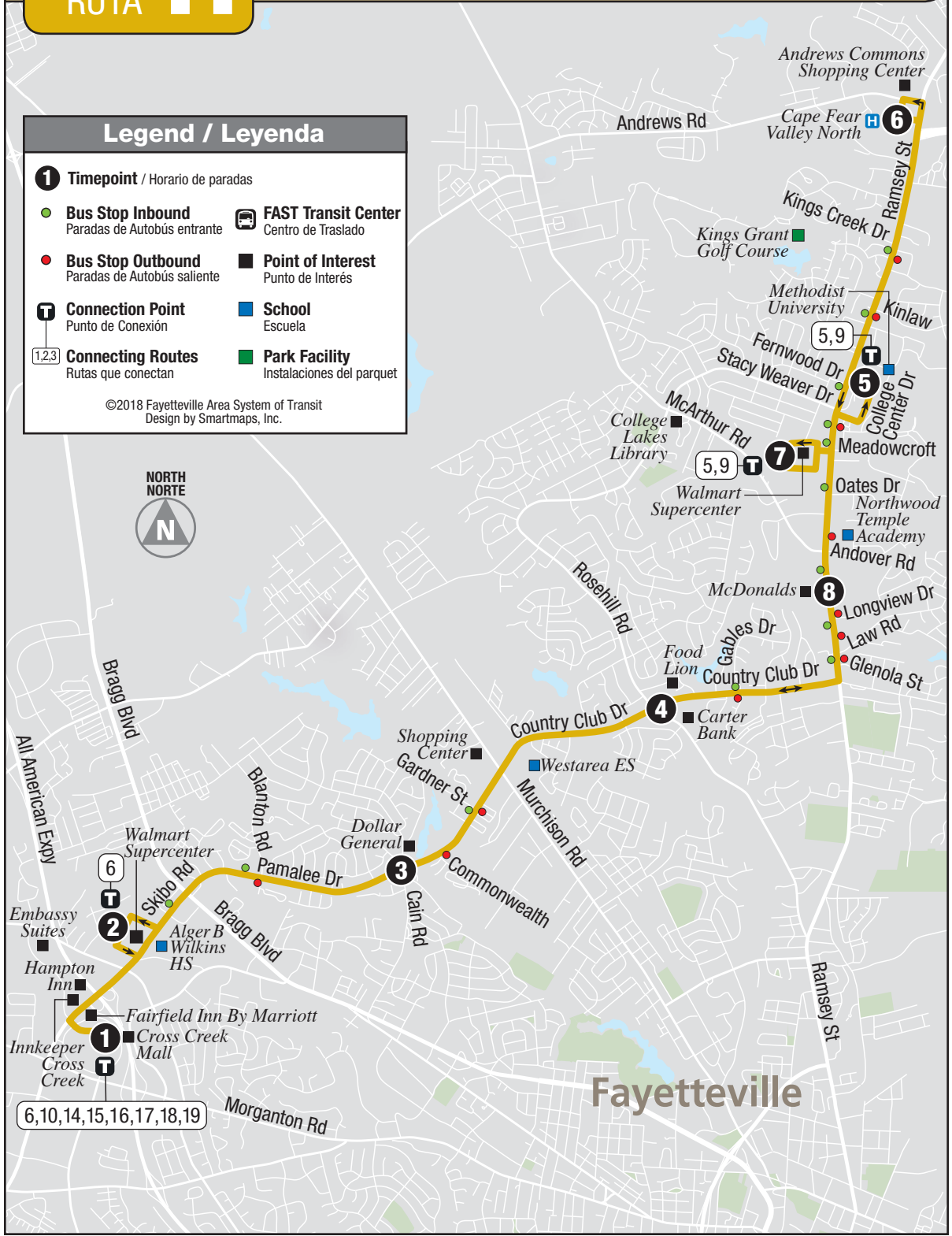
Inbound to West Regional Library / Hacia el West Regional Library

	6 Cross Creek Mall (departs)	5 Lowes – Campground Rd	7 Home Depot – Skibo Rd	3 Sykes Call Center – Strickland Bridge Rd	2 Strickland Bridge Rd – Fisher Rd	1 West Regional Library – Century Circle
AM	6:30	6:33	6:36	6:44	6:50	6:55
	7:30	7:33	7:36	7:44	7:50	7:55
	8:30	8:33	8:36	8:44	8:50	8:55
	9:30	9:33	9:36	9:44	9:50	9:55
	10:30	10:33	10:36	10:44	10:50	10:55
PM	11:30	11:33	11:36	11:44	11:50	11:55
	12:30	12:33	12:36	12:44	12:50	12:55
	1:30	1:33	1:36	1:44	1:50	1:55
	2:30	2:33	2:36	2:44	2:50	2:55
	3:30	3:33	3:36	3:44	3:50	3:55
	4:30	4:33	4:36	4:44	4:50	4:55
	5:30	5:33	5:36	5:44	5:50	5:55
6:30	6:33	6:36	6:44	6:50	6:55	

Shaded trips operate Monday-Friday only. They DO NOT operate on Saturday.
 Los viajes sombreados en color funcionan sólo de lunes a viernes. NO funcionan el sábado.

ROUTE 11 RUTA 11

Monday-Friday / lunes a viernes



Legend / Leyenda

- 1 Timepoint / Horario de paradas**
- Bus Stop Inbound** Paradas de Autobús entrante
- Bus Stop Outbound** Paradas de Autobús saliente
- FAST Transit Center** Centro de Traslado
- Point of Interest** Punto de Interés
- Connection Point** Punto de Conexión
- Connecting Routes** Rutas que conectan
- School** Escuela
- Park Facility** Instalaciones del parque

©2018 Fayetteville Area System of Transit
Design by Smartmaps, Inc.

Route 11 Schedule / Horario de RUTA 11

MONDAY-FRIDAY: 6:30am – 7:35pm / lunes a viernes: 6:30am – 7:35pm

Outbound from Cross Creek Mall / Saliendo del Cross Creek Mall

	1 Cross Creek Mall	2 Walmart – Skibo Rd	3 Pamalee Dr – Cain Rd	4 Carter Bank – Country Club Dr	5 Methodist University	6 CFV North – Andrews Rd (arrives)
AM	6:30	6:37	6:48	6:52	7:02	7:10
	8:00	8:07	8:18	8:22	8:32	8:40
	9:30	9:37	9:48	9:52	10:02	10:10
PM	11:00	11:07	11:18	11:22	11:32	11:40
	12:30	12:37	12:48	12:52	1:02	1:10
	2:00	2:07	2:18	2:22	2:32	2:40
	3:30	3:37	3:48	3:52	4:02	4:10
	5:00	5:07	5:18	5:22	5:32	5:40
	6:30	6:37	6:48	6:52	7:02	7:10

Inbound to Cross Creek Mall / Hacia el Cross Creek Mall

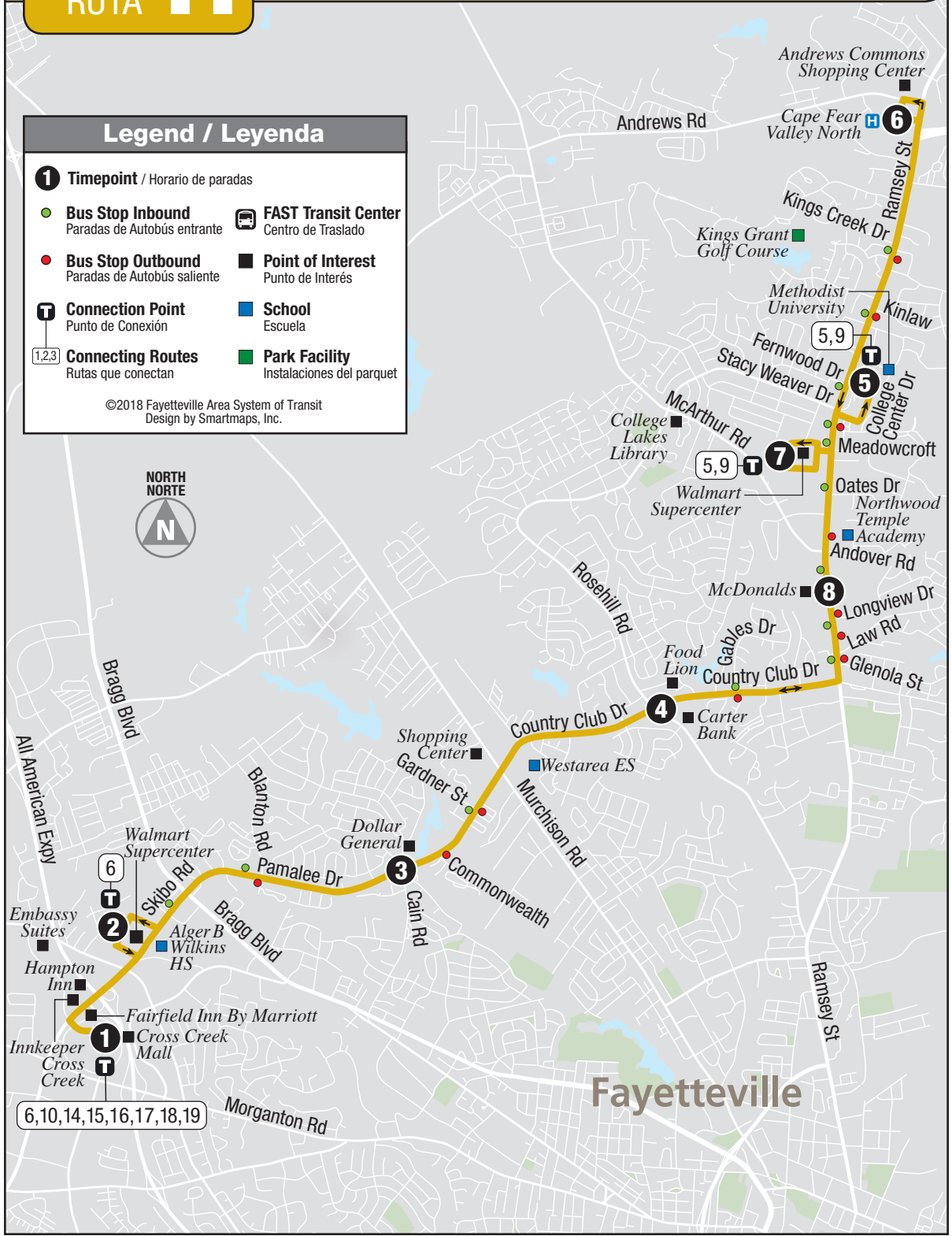
	6 CFV North – Andrews Rd (departs)	7 Walmart – Ramsey St	8 McDonald's – Ramsey St	4 Food Lion – Country Club Dr	3 Dollar General – Country Club Dr	2 Walmart – Skibo Rd	1 Cross Creek Mall
AM	7:20	7:25	7:35	7:38	7:42	7:45	7:50
	8:50	8:55	9:05	9:08	9:12	9:15	9:20
	10:20	10:25	10:35	10:38	10:42	10:45	10:50
PM	11:50	11:55	12:05	12:08	12:12	12:15	12:20
	1:20	1:25	1:35	1:38	1:42	1:45	1:50
	2:50	2:55	3:05	3:08	3:12	3:15	3:20
	4:20	4:25	4:35	4:38	4:42	4:45	4:50
	5:50	5:55	6:05	6:08	6:12	6:15	6:20
	7:20	7:25	7:35*	—	—	—	—

* Monday-Friday last trip bus will go out of service at 7:35pm at McDonald's Ramsey St then travel to Transit Center to drop off.
* De lunes a viernes comienza a las 6:30am y termina a las 7:35pm Último viaje. El autobús saldrá del servicio a las 7:35pm en McDonald's Ramsey St y luego viajará a TC para irse.



ROUTE 11 RUTA 11

Saturday / sábado



Legend / Leyenda

- 1 Timepoint / Horario de paradas**
- Bus Stop Inbound / Paradas de Autobús entrante**
- Bus Stop Outbound / Paradas de Autobús saliente**
- 🚏 Connection Point / Punto de Conexión**
- 🚏 Connecting Routes / Rutas que conectan**
- 🚏 FAST Transit Center / Centro de Traslado**
- 📍 Point of Interest / Punto de Interés**
- 🏫 School / Escuela**
- 🌳 Park Facility / Instalaciones del parque**

©2018 Fayetteville Area System of Transit
Design by Smartmaps, Inc.

Route 11 Schedule / Horario de RUTA 11

SATURDAY: 8:30am – 7:45pm / sábado: 8:30am – 7:45pm

Outbound from Cross Creek Mall / Saliendo del Cross Creek Mall

	1 Cross Creek Mall	2 Walmart – Skibo Rd	3 Pamalee Dr – Cain Rd	4 Carter Bank – Country Club Dr	5 Methodist University	6 CFV North – Andrews Rd (arrives)
AM	8:30	8:37	8:48	8:52	9:02	9:10
	10:00	10:07	10:18	10:22	10:32	10:40
	11:30	11:37	11:48	11:52	12:02	12:10
PM	1:00	1:07	1:18	1:22	1:32	1:40
	2:30	2:37	2:48	2:52	3:02	3:10
	4:00	4:07	4:18	4:22	4:32	4:40
	5:30	5:37	5:48	5:52	6:02	6:10
	7:00	7:07	7:18	7:22	7:32	—

Inbound to Cross Creek Mall / Hacia el Cross Creek Mall

	6 CFV North – Andrews Rd (departs)	7 Walmart – Ramsey St	8 McDonalds – Ramsey St	4 Food Lion – Country Club Dr	3 Dollar General – Country Club Dr	2 Walmart – Skibo Rd	1 Cross Creek Mall
AM	9:20	9:25	9:35	9:38	9:42	9:45	9:50
	10:50	10:55	11:05	11:08	11:12	11:15	11:20
	12:20	12:25	12:35	12:38	12:42	12:45	12:50
PM	1:50	1:55	2:05	2:08	2:12	2:15	2:20
	3:20	3:25	3:35	3:38	3:42	3:45	3:50
	4:50	4:55	5:05	5:08	5:12	5:15	5:20
	6:20	6:25	6:35	6:38	6:42	6:45	6:50
	—	7:35	7:45*	—	—	—	—

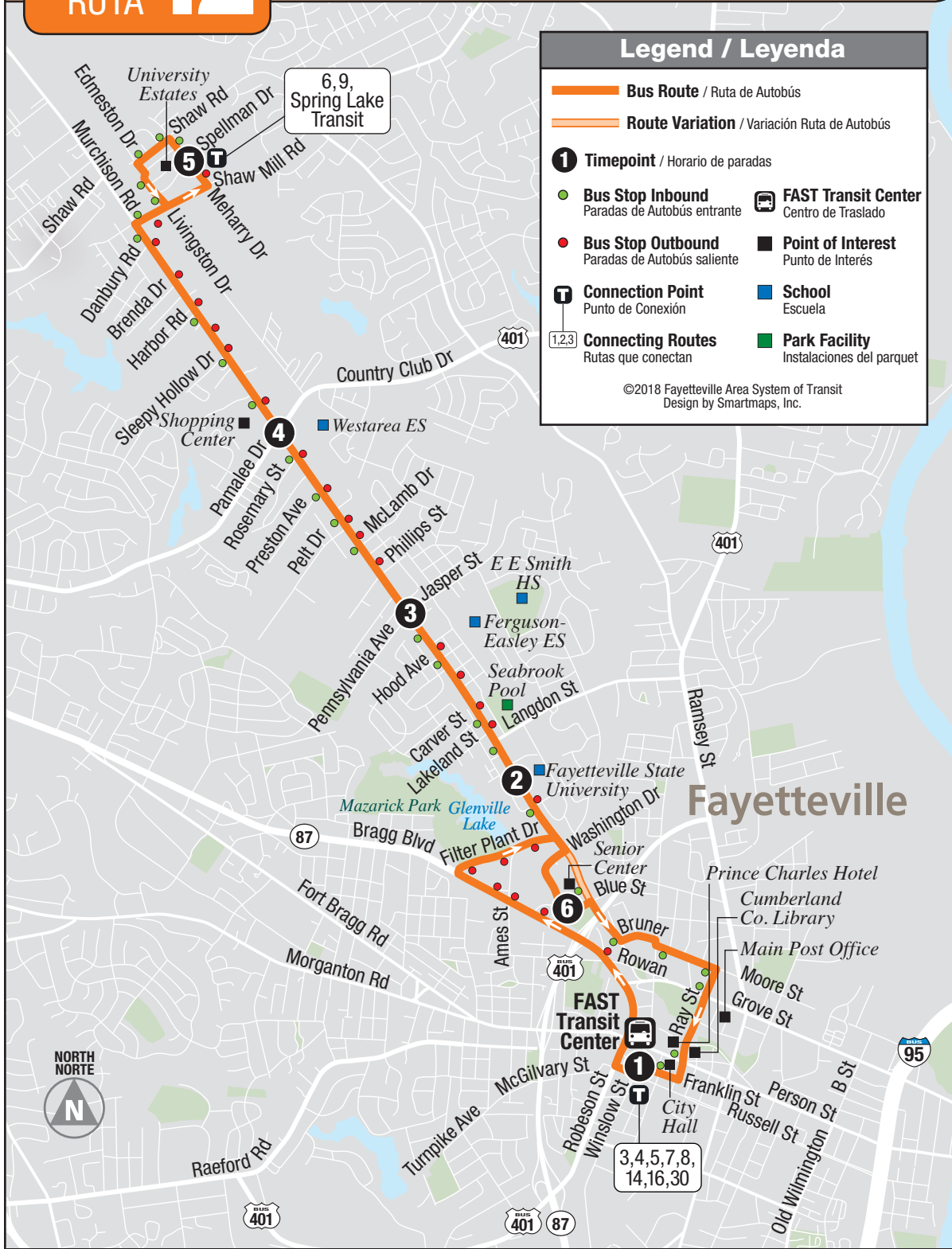
* Saturday last trip Bus will travel from Methodist University to Walmart Ramsey St and will by-pass timepoint #6 (CFV North) and go out of service at 7:45pm at McDonald's Ramsey St then travel to Transit Center to Drop off.

* El sábado comenzará a las 8:30am y finalizará a las 7:45pm Último viaje. El autobús viajará desde la Universidad Metodista a Walmart Ramsey St y pasará por el punto de tiempo #6 (CFV Norte) y saldrá del servicio a las 7:45pm en McDonald's Ramsey St y luego viajará a TC para dejar.



ROUTE RUTA 12

Monday-Friday / lunes a viernes



Legend / Leyenda

- Bus Route / Ruta de Autobús** (Orange line)
- Route Variation / Variación Ruta de Autobús** (Light orange line)
- 1 Timepoint / Horario de paradas** (Numbered circle)
- Bus Stop Inbound / Paradas de Autobús entrante** (Green dot)
- Bus Stop Outbound / Paradas de Autobús saliente** (Red dot)
- FAST Transit Center / Centro de Traslado** (Bus icon)
- Point of Interest / Punto de Interés** (Black square)
- Connection Point / Punto de Conexión** (T icon)
- Connecting Routes / Rutas que conectan** (Numbered box)
- School / Escuela** (Blue square)
- Park Facility / Instalaciones del parquet** (Green square)

©2018 Fayetteville Area System of Transit
Design by Smartmaps, Inc.

Route 12 Schedule Horario de RUTA 12

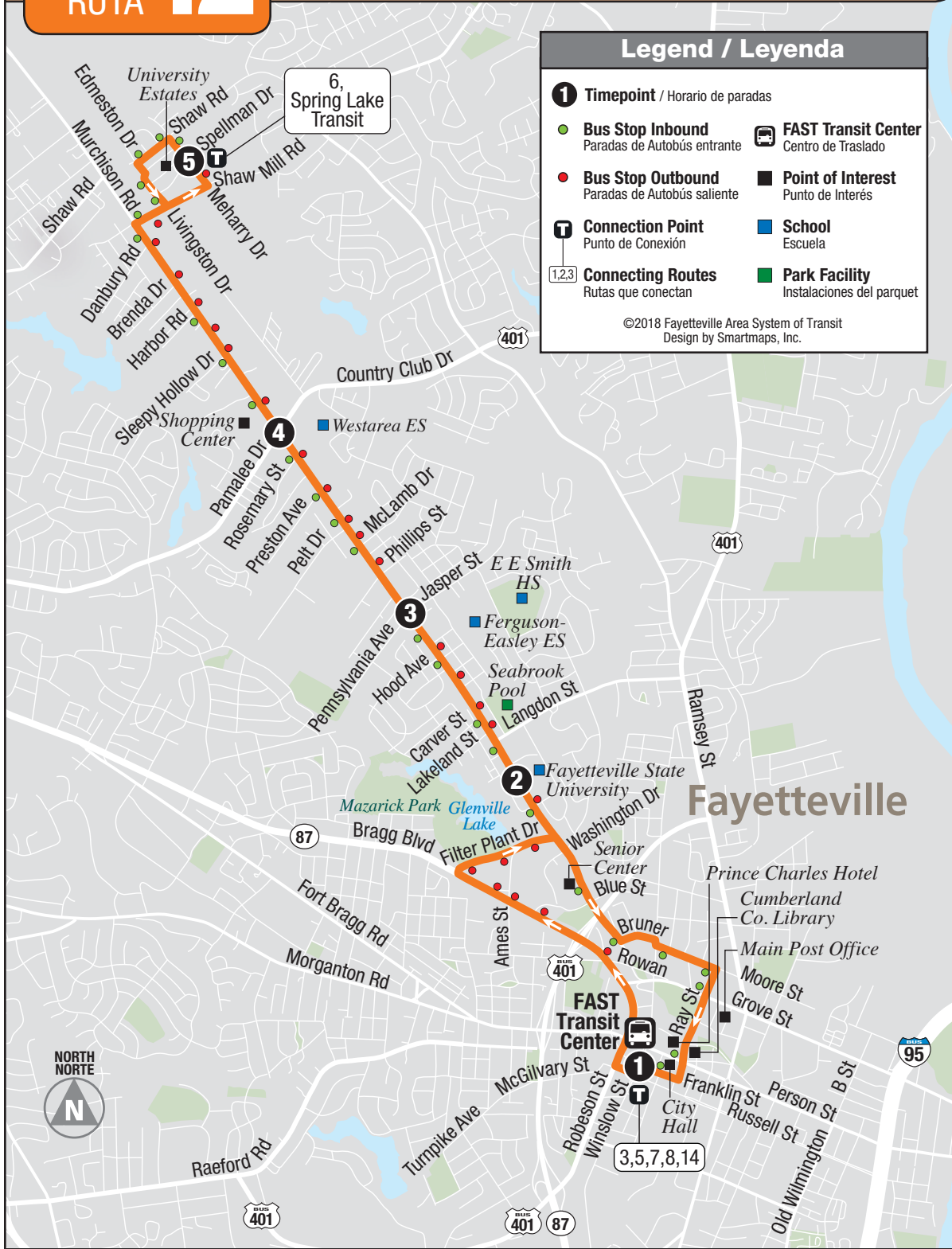
MONDAY-FRIDAY: 5:30am – 10:30pm / lunes a viernes: 5:30am – 10:30pm

Outbound from Downtown / Saliendo del Centro					Inbound to Downtown / De ida hacia el Centro					
1	2	3	4	5	5	4	3	2	6	1
FAST Transit Center	FSU – Murchison Rd	Murchison Rd – Jasper St	Murchison Rd – Country Club Dr	Univ. Estates (arrives)	Univ. Estates – Meharry Dr (departs)	Murchison Rd – Pamalee Dr	Murchison Rd – Pennsylvania Ave	FSU – Murchison Rd	Blue Street Senior Center	FAST Transit Center
5:30	5:40	5:45	5:50	5:55	6:00	6:05	6:10	6:15	—	6:25
6:00	6:10	6:15	6:20	6:25	6:30	6:35	6:40	6:45	—	6:55
6:30	6:40	6:45	6:50	6:55	7:00	7:05	7:10	7:15	—	7:25
7:00	7:10	7:15	7:20	7:25	7:30	7:35	7:40	7:45	—	7:55
7:30	7:40	7:45	7:50	7:55	8:00	8:05	8:10	8:15	—	8:25
8:00	8:10	8:15	8:20	8:25	8:30	8:35	8:40	8:45	—	8:55
8:30	8:40	8:45	8:50	8:55	9:00	9:05	9:10	9:15	9:18	9:25
9:00	9:10	9:15	9:20	9:25	9:30	9:35	9:40	9:45	9:48	9:55
9:30	9:40	9:45	9:50	9:55	10:00	10:05	10:10	10:15	10:18	10:25
10:00	10:10	10:15	10:20	10:25	10:30	10:35	10:40	10:45	10:48	10:55
10:30	10:40	10:45	10:50	10:55	11:00	11:05	11:10	11:15	11:18	11:25
11:00	11:10	11:15	11:20	11:25	11:30	11:35	11:40	11:45	11:48	11:55
11:30	11:40	11:45	11:50	11:55	12:00	12:05	12:10	12:15	12:18	12:25
12:00	12:10	12:15	12:20	12:25	12:30	12:35	12:40	12:45	12:48	12:55
12:30	12:40	12:45	12:50	12:55	1:00	1:05	1:10	1:15	1:18	1:25
1:00	1:10	1:15	1:20	1:25	1:30	1:35	1:40	1:45	1:48	1:55
1:30	1:40	1:45	1:50	1:55	2:00	2:05	2:10	2:15	2:18	2:25
2:00	2:10	2:15	2:20	2:25	2:30	2:35	2:40	2:45	2:48	2:55
2:30	2:40	2:45	2:50	2:55	3:00	3:05	3:10	3:15	3:18	3:25
3:00	3:10	3:15	3:20	3:25	3:30	3:35	3:40	3:45	3:48	3:55
3:30	3:40	3:45	3:50	3:55	4:00	4:05	4:10	4:15	4:18	4:25
4:00	4:10	4:15	4:20	4:25	4:30	4:35	4:40	4:45	4:48	4:55
4:30	4:40	4:45	4:50	4:55	5:00	5:05	5:10	5:15	5:18	5:25
5:00	5:10	5:15	5:20	5:25	5:30	5:35	5:40	5:45	—	5:55
5:30	5:40	5:45	5:50	5:55	6:00	6:05	6:10	6:15	—	6:25
6:00	6:10	6:15	6:20	6:25	6:30	6:35	6:40	6:45	—	6:55
6:30	6:40	6:45	6:50	6:55	7:00	7:05	7:10	7:15	—	7:25
7:00	7:10	7:15	7:20	7:25	7:30	7:35	7:40	7:45	—	7:55
7:30	7:40	7:45	7:50	7:55	8:00	8:05	8:10	8:15	—	8:25
8:00	8:10	8:15	8:20	8:25	8:30	8:35	8:40	8:45	—	8:55
8:30	8:40	8:45	8:50	8:55	9:00	9:05	9:10	9:15	—	9:25
9:00	9:10	9:15	9:20	9:25	9:30	9:35	9:40	9:45	—	9:55
10:00	10:10	10:15	10:20	10:25	10:30	—	—	—	—	—



ROUTE RUTA 12

Saturday & Sunday / sábado y domingo



Route 12 Schedule Horario de RUTA 12

SATURDAY: 7:30am – 10:30pm / sábado: 7:30am – 10:30pm
SUNDAY: 9:00am – 7:00pm / domingo: 9:00am – 7:00pm

	Outbound from Downtown / Saliendo del Centro					Inbound to Downtown / De ida hacia el Centro				
	1 FAST Transit Center	2 FSU - Murchison Rd	3 Murchison Rd - Jasper St	4 Murchison Rd - Country Club Dr	5 Univ. Estates (arrives) / Meharry Dr	5 Univ. Estates (departs) / Meharry Dr	4 Murchison Rd - Pamalee Dr	3 Murchison Rd - Pennsylvania Ave	2 FSU - Murchison Rd	1 FAST Transit Center
AM	7:30	7:40	7:45	7:50	7:55	8:00	8:05	8:10	8:15	8:25
	8:00	8:10	8:15	8:20	8:25	8:30	8:35	8:40	8:45	8:55
	8:30	8:40	8:45	8:50	8:55	9:00	9:05	9:10	9:15	9:25
	9:00	9:10	9:15	9:20	9:25	9:30	9:35	9:40	9:45	9:55
	9:30	9:40	9:45	9:50	9:55	10:00	10:05	10:10	10:15	10:25
	10:00	10:10	10:15	10:20	10:25	10:30	10:35	10:40	10:45	10:55
	10:30	10:40	10:45	10:50	10:55	11:00	11:05	11:10	11:15	11:25
	11:00	11:10	11:15	11:20	11:25	11:30	11:35	11:40	11:45	11:55
	11:30	11:40	11:45	11:50	11:55	12:00	12:05	12:10	12:15	12:25
	12:00	12:10	12:15	12:20	12:25	12:30	12:35	12:40	12:45	12:55
PM	1:00	1:10	1:15	1:20	1:25	1:30	1:35	1:40	1:45	1:55
	1:30	1:40	1:45	1:50	1:55	2:00	2:05	2:10	2:15	2:25
	2:00	2:10	2:15	2:20	2:25	2:30	2:35	2:40	2:45	2:55
	2:30	2:40	2:45	2:50	2:55	3:00	3:05	3:10	3:15	3:25
	3:00	3:10	3:15	3:20	3:25	3:30	3:35	3:40	3:45	3:55
	3:30	3:40	3:45	3:50	3:55	4:00	4:05	4:10	4:15	4:25
	4:00	4:10	4:15	4:20	4:25	4:30	4:35	4:40	4:45	4:55
	4:30	4:40	4:45	4:50	4:55	5:00	5:05	5:10	5:15	5:25
	5:00	5:10	5:15	5:20	5:25	5:30	5:35	5:40	5:45	5:55
	5:30	5:40	5:45	5:50	5:55	6:00	6:05	6:10	6:15	6:25
6:00	6:10	6:15	6:20	6:25	6:30	6:35	6:40	6:45	6:55	
6:30	6:40	6:45	6:50	6:55	7:00	7:05	7:10	7:15	7:25	
7:00	7:10	7:15	7:20	7:25	7:30	7:35	7:40	7:45	7:55	
7:30	7:40	7:45	7:50	7:55	8:00	8:05	8:10	8:15	8:25	
8:00	8:10	8:15	8:20	8:25	8:30	8:35	8:40	8:45	8:55	
9:00	9:10	9:15	9:20	9:25	9:30	9:35	9:40	9:45	9:55	
10:00	10:10	10:15	10:20	10:25	10:30	—	—	—	—	

Shaded trips operate Saturday only. They DO NOT operate on Sunday.
 Los viajes sombreados en color funcionan sólo el sábado. NO funcionan el domingo.

Blue Street Senior Center is not serviced on Saturday or Sunday.
 Blue Street Senior Center no cuenta con el servicio en el sábado o el domingo.



ROUTE RUTA 14

Monday-Friday / lunes a viernes



Route 14 Schedule

Horario de RUTA 14

MONDAY-FRIDAY: 6:00am – 10:26pm / lunes a viernes: 6:00am – 10:26pm

Outbound from Downtown / Saliendo del Centro

	1 FAST Transfer Center	2 Mental Health – Hay St	3 FTCC – Hull Rd	4 Sycamore Dairy Rd – Bragg Blvd	5 Westwood Shopping Center – Morganton Rd	6 Cross Creek Mall (arrives)
AM	6:00	6:03	6:10	6:15	6:20	6:25
	7:00	7:03	7:10	7:15	7:20	7:25
	8:00	8:03	8:10	8:15	8:20	8:25
	9:00	9:03	9:10	9:15	9:20	9:25
	10:00	10:03	10:10	10:15	10:20	10:25
	11:00	11:03	11:10	11:15	11:20	11:25
PM	12:00	12:03	12:10	12:15	12:20	12:25
	1:00	1:03	1:10	1:15	1:20	1:25
	2:00	2:03	2:10	2:15	2:20	2:25
	3:00	3:03	3:10	3:15	3:20	3:25
	4:00	4:03	4:10	4:15	4:20	4:25
	5:00	5:03	5:10	5:15	5:20	5:25
	6:00	6:03	6:10	6:15	6:20	6:25
	7:00	7:03	7:10	7:15	7:20	7:25
	8:00	8:03	8:10	8:15	8:20	8:25
	9:00	9:03	9:10	9:15	9:20	9:25
10:00	10:03	10:10	10:15	10:20	10:25	

Inbound to Downtown / De ida hacia el Centro

	6 Cross Creek Mall (departs)	5 Westwood Shopping Center – Morganton Rd	4 Sycamore Dairy Rd – Bragg Blvd	3 FTCC – Hull Rd	2 Mental Health – Hay St	1 FAST Transfer Center
AM	6:30	6:35	6:39	6:43	6:49	6:54
	7:30	7:35	7:39	7:43	7:49	7:54
	8:30	8:35	8:39	8:43	8:49	8:54
	9:30	9:35	9:39	9:43	9:49	9:54
	10:30	10:35	10:39	10:43	10:49	10:54
	11:30	11:35	11:39	11:43	11:49	11:54
PM	12:30	12:35	12:39	12:43	12:49	12:54
	1:30	1:35	1:39	1:43	1:49	1:54
	2:30	2:35	2:39	2:43	2:49	2:54
	3:30	3:35	3:39	3:43	3:49	3:54
	4:30	4:35	4:39	4:43	4:49	4:54
	5:30	5:35	5:39	5:43	5:49	5:54
	6:30	6:35	6:39	6:43	6:49	6:54
	7:30	7:35	7:39	7:43	7:49	7:54
	8:30	8:35	8:39	8:43	8:49	8:54
	9:30	9:35	9:39	9:43	9:49	9:54

ROUTE RUTA 14

Saturday & Sunday / sábado y domingo



Route 14 Schedule Horario de RUTA 14

SATURDAY: 7:00am – 10:26pm / sábado: 7:00am – 10:26pm
SUNDAY: 9:00am – 7:00pm / domingo: 9:00am – 7:00pm

Outbound from Downtown / Saliendo del Centro

	1 FAST Transfer Center	2 Mental Health – Hay St	3 Eutaw Shopping Center – Elm St	4 Sycamore Dairy Rd – Bragg Blvd	5 Westwood Shopping Center – Morganton Rd	6 Cross Creek Mall (arrives)
AM	7:00	7:03	7:10	7:15	7:20	7:25
	8:00	8:03	8:10	8:15	8:20	8:25
	9:00	9:03	9:10	9:15	9:20	9:25
	10:00	10:03	10:10	10:15	10:20	10:25
	11:00	11:03	11:10	11:15	11:20	11:25
PM	12:00	12:03	12:10	12:15	12:20	12:25
	1:00	1:03	1:10	1:15	1:20	1:25
	2:00	2:03	2:10	2:15	2:20	2:25
	3:00	3:03	3:10	3:10	3:20	3:25
	4:00	4:03	4:10	4:15	4:20	4:25
	5:00	5:03	5:10	5:15	5:20	5:25
	6:00	6:03	6:10	6:15	6:20	6:25
	7:00	7:03	7:10	7:15	7:20	7:25
	8:00	8:03	8:10	8:15	8:20	8:25
	9:00	9:03	9:10	9:15	9:20	9:25
10:00	10:03	10:10	10:15	10:20	10:25	

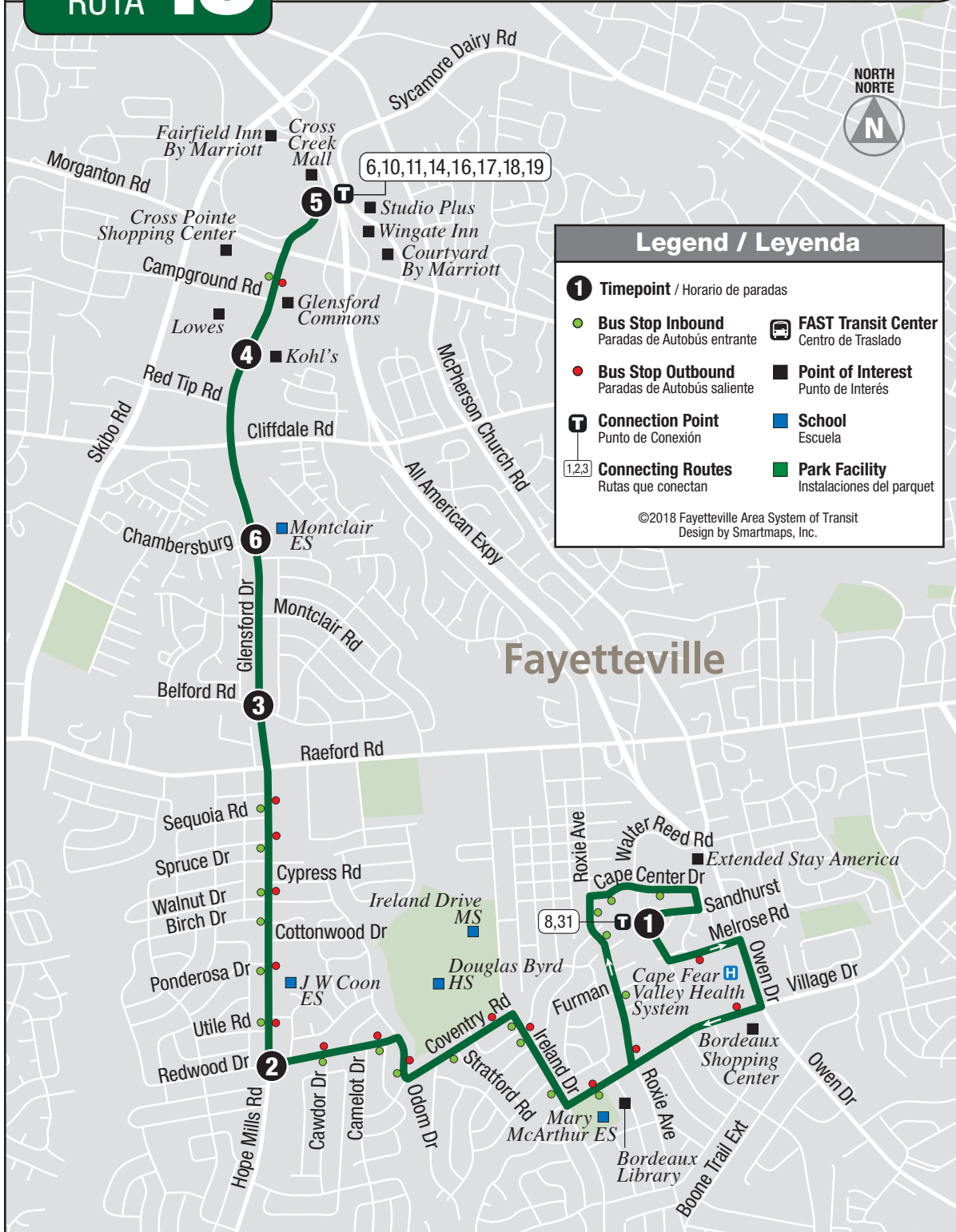
Inbound to Downtown / De ida hacia el Centro

	6 Cross Creek Mall (departs)	5 Westwood Shopping Center – Morganton Rd	4 Sycamore Dairy Rd – Bragg Blvd	3 Eutaw Shopping Center – Elm St	2 Mental Health – Hay St	1 FAST Transfer Center
AM	7:30	7:35	7:39	7:43	7:49	7:54
	8:30	8:35	8:39	8:43	8:49	8:54
	9:30	9:35	9:39	9:43	9:49	9:54
	10:30	10:35	10:39	10:43	10:49	10:54
	11:30	11:35	11:39	11:43	11:49	11:54
PM	12:30	12:35	12:39	12:43	12:49	12:54
	1:30	1:35	1:39	1:43	1:49	1:54
	2:30	2:35	2:39	2:43	2:49	2:54
	3:30	3:35	3:39	3:43	3:49	3:54
	4:30	4:35	4:39	4:43	4:49	4:54
	5:30	5:35	5:39	5:43	5:49	5:54
	6:30	6:35	6:39	6:43	6:49	6:54
	7:30	7:35	7:39	7:43	7:49	7:54
	8:30	8:35	8:39	8:43	8:49	8:54
	9:30	9:35	9:39	9:43	9:49	9:54

Shaded trips operate Saturday only. They DO NOT operate on Sunday.
 Los viajes sombreados en color funcionan sólo el sábado. NO funcionan el domingo.

ROUTE RUTA 15

Monday-Sunday / lunes a domingo



Legend / Leyenda

- 1 Timepoint / Horario de paradas**
- Bus Stop Inbound / Paradas de Autobús entrante**
- Bus Stop Outbound / Paradas de Autobús saliente**
- T Connection Point / Punto de Conexión**
- 1,2,3 Connecting Routes / Rutas que conectan**
- FAST Transit Center / Centro de Traslado**
- Point of Interest / Punto de Interés**
- School / Escuela**
- Park Facility / Instalaciones del parque**

©2018 Fayetteville Area System of Transit
Design by Smartmaps, Inc.

Route 15 Schedule Horario de RUTA 15

MONDAY-FRIDAY: 6:00am – 10:26pm / lunes a viernes: 6:00am – 10:26pm
SATURDAY: 8:30am – 10:26pm / sábado: 8:30am – 10:26pm

	Outbound from Walter Reed Rd at Sandhurst Dr / Saliendo del Walter Reed Rd at Sandhurst Dr					Inbound to Walter Reed Rd at Sandhurst Dr / Hacia el Walter Reed Rd at Sandhurst Dr			
	1 Walter Reed Rd – Sandhurst Dr	2 Redwood Dr – Hope Mills Rd	3 Glensford Rd – Belford Rd	4 Kohl's – Glensford Rd	5 Cross Creek Mall (arrives)	5 Cross Creek Mall (departs)	6 Glensford Rd – Chambersburg Rd	2 Redwood Dr – Hope Mills Rd	1 Walter Reed Rd – Sandhurst Dr
AM	6:00	6:10	6:15	6:20	6:26	6:30	6:35	6:40	6:55
	7:00	7:10	7:15	7:20	7:26	7:30	7:35	7:40	7:55
	8:00	8:10	8:15	8:20	8:26	8:30	8:35	8:40	8:55
	9:00	9:10	9:15	9:20	9:26	9:30	9:35	9:40	9:55
	10:00	10:10	10:15	10:20	10:26	10:30	10:35	10:40	10:55
PM	11:00	11:10	11:15	11:20	11:26	11:30	11:35	11:40	11:55
	12:00	12:10	12:15	12:20	12:26	12:30	12:35	12:40	12:55
	1:00	1:10	1:15	1:20	1:26	1:30	1:35	1:40	1:55
	2:00	2:10	2:15	2:20	2:26	2:30	2:35	2:40	2:55
	3:00	3:10	3:15	3:20	3:26	3:30	3:35	3:40	3:55
	4:00	4:10	4:15	4:20	4:26	4:30	4:35	4:40	4:55
	5:00	5:10	5:15	5:20	5:26	5:30	5:35	5:40	5:55
	6:00	6:10	6:15	6:20	6:26	6:30	6:35	6:40	6:55
	7:00	7:10	7:15	7:20	7:26	7:30	7:35	7:40	7:55
	8:00	8:10	8:15	8:20	8:26	8:30	8:35	8:40	8:55
9:00	9:10	9:15	9:20	9:26	9:30	9:35	9:40	9:55	
10:00	10:10	10:15	10:20	10:26	—	—	—	—	

Shaded trips operate Monday-Friday only. They DO NOT operate on Saturday.
 Los viajes sombreados en color funcionan sólo de lunes a viernes. NO funcionan el sábado.

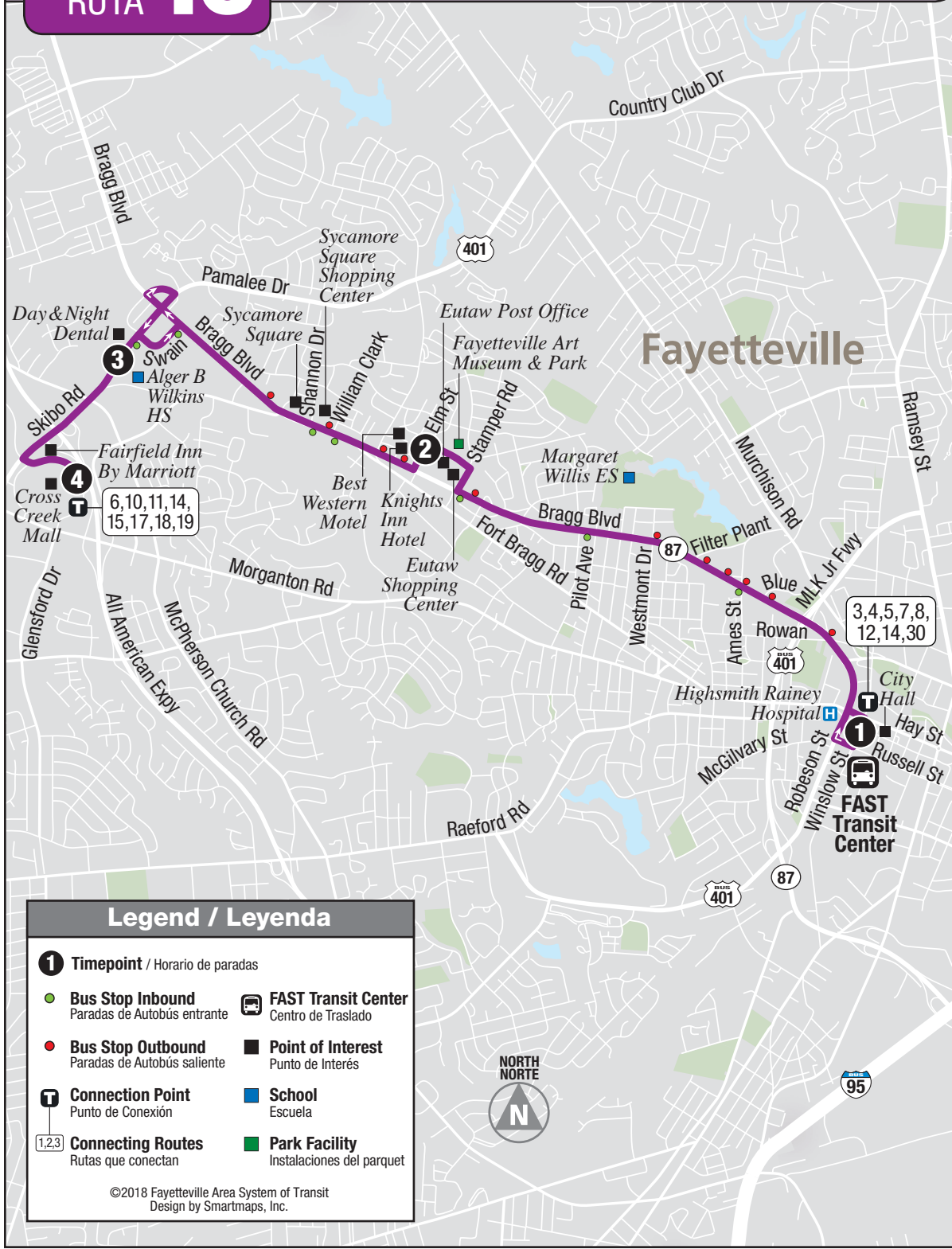
SUNDAY: 9:30am – 6:00pm / domingo: 9:30am – 6:00pm

	Outbound from Walter Reed Rd at Sandhurst Dr / Saliendo del Walter Reed Rd at Sandhurst Dr					Inbound to Walter Reed Rd at Sandhurst Dr / Hacia el Walter Reed Rd at Sandhurst Dr			
	1 Walter Reed Rd – Sandhurst Dr	2 Redwood Dr – Hope Mills Rd	3 Glensford Rd – Belford Rd	4 Kohl's – Glensford Rd	5 Cross Creek Mall (arrives)	5 Cross Creek Mall (departs)	6 Glensford Rd – Chambersburg Rd	2 Redwood Dr – Hope Mills Rd	1 Walter Reed Rd – Sandhurst Dr
AM	—	—	—	—	—	9:30	9:35	9:40	9:55
	10:00	10:10	10:15	10:20	10:26	10:30	10:35	10:40	10:55
	11:00	11:10	11:15	11:20	11:26	11:30	11:35	11:40	11:55
	12:00	12:10	12:15	12:20	12:26	12:30	12:35	12:40	12:55
PM	1:00	1:10	1:15	1:20	1:26	1:30	1:35	1:40	1:55
	2:00	2:10	2:15	2:20	2:26	2:30	2:35	2:40	2:55
	3:00	3:10	3:15	3:20	3:26	3:30	3:35	3:40	3:55
	4:00	4:10	4:15	4:20	4:26	4:30	4:35	4:40	4:55
	5:00	5:10	5:15	5:20	5:26	5:30	5:35	5:40	5:55
	6:00	—	—	—	—	—	—	—	—



ROUTE RUTA 16

Monday-Friday / lunes a viernes



Route 16 Schedule

Horario de RUTA 16

MONDAY-FRIDAY: 5:30am – 10:25pm / lunes a viernes: 5:30am – 10:25pm

Outbound from Downtown / Saliendo del Centro

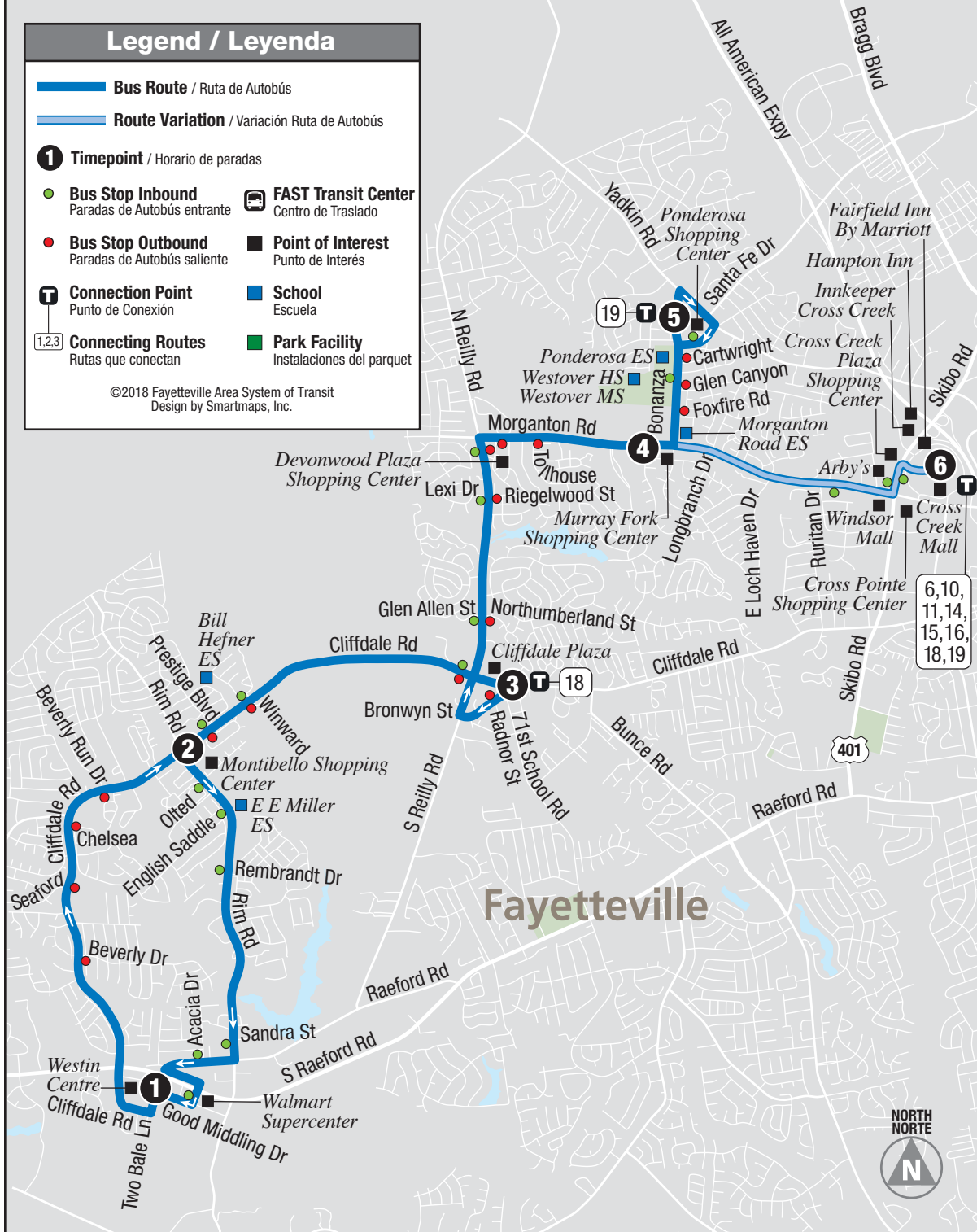
Inbound to Downtown / De ida hacia el Centro

	1 FAST Transit Center	2 Eutaw Shopping Center – Elm St	3 Day & Night Dental – Skibo Rd	4 Cross Creek Mall		4 Cross Creek Mall	3 Skibo Rd – Swain St	2 Eutaw Shopping Center – Elm St	1 FAST Transit Center
AM	5:30	5:39	5:46	5:55		6:00	6:05	6:13	6:22
	6:30	6:39	6:46	6:55		7:00	7:05	7:13	7:22
	7:30	7:39	7:46	7:55		8:00	8:05	8:13	8:22
	8:30	8:39	8:46	8:55		9:00	9:05	9:13	9:22
	9:30	9:39	9:46	9:55		10:00	10:05	10:13	10:22
	10:30	10:39	10:46	10:55		11:00	11:05	11:13	11:22
PM	11:30	11:39	11:46	11:55		12:00	12:05	12:13	12:22
	12:30	12:39	12:46	12:55		1:00	1:05	1:13	1:22
	1:30	1:39	1:46	1:55		2:00	2:05	2:13	2:22
	2:30	2:39	2:46	2:55		3:00	3:05	3:13	3:22
	3:30	3:39	3:46	3:55		4:00	4:05	4:13	4:22
	4:30	4:39	4:46	4:55		5:00	5:05	5:13	5:22
	5:30	5:39	5:46	5:55		6:00	6:05	6:13	6:22
	6:30	6:39	6:46	6:55		7:00	7:05	7:13	7:22
	7:30	7:39	7:46	7:55		8:00	8:05	8:13	8:22
	8:30	8:39	8:46	8:55		9:00	9:05	9:13	9:22
9:30	9:39	9:46	9:55		10:00	10:05	10:13	10:22	

Legend / Leyenda

- Bus Route / Ruta de Autobús**
- Route Variation / Variación Ruta de Autobús**
- 1 Timepoint / Horario de paradas**
- Bus Stop Inbound / Paradas de Autobús entrante**
- Bus Stop Outbound / Paradas de Autobús saliente**
- FAST Transit Center / Centro de Traslado**
- Point of Interest / Punto de Interés**
- Connection Point / Punto de Conexión**
- Connecting Routes / Rutas que conectan**
- School / Escuela**
- Park Facility / Instalaciones del parque**

©2018 Fayetteville Area System of Transit
Design by Smartmaps, Inc.



MONDAY-FRIDAY: 5:45am – 8:28pm / lunes a viernes: 5:45am – 8:28pm

Outbound from Navy Federal Credit Union / Saliendo del Navy Federal Credit Union

Inbound to Navy Federal Credit Union / Hacia el Navy Federal Credit Union

	1 Navy FCU – Two Bale Ln	2 Montibello Shopping Center – Cliffdale Rd	3 Cliffdale Rd – 71st School Rd	4 Murray Fork Shopping Center – Morganton Rd	5 Bonanza Dr – Santa Fe Dr	6 Cross Creek Mall (arrives)	6 Cross Creek Mall (departs)	5 Bonanza Dr – Santa Fe Dr	4 Murray Fork Shopping Center – Morganton Rd	2 Montibello Shopping Center – Cliffdale Rd	1 Navy FCU – Two Bale Ln
AM	—	—	—	—	—	—	5:45	5:58	6:03	6:16	6:26
	5:45	5:54	6:05	6:10	6:15	6:28	6:30	6:43	6:48	7:01	7:11
	6:30	6:39	6:50	6:55	7:00	7:13	7:15	7:28	7:33	7:46	7:56
	7:15	7:24	7:35	7:40	7:45	7:58	8:00	8:13	8:18	8:31	8:41
	8:00	8:09	8:20	8:25	8:30	8:43	8:45	8:58	9:03	9:16	9:26
	8:45	8:54	9:05	9:10	9:15	9:28	9:30	9:43	9:48	10:01	10:11
	9:30	9:39	9:50	9:55	10:00	10:13	—	—	—	—	—
	10:15	10:24	10:35	10:40	10:45	—	—	10:45	10:50	11:03	11:13
	11:15	11:24	11:35	11:40	11:45	—	—	11:45	11:50	12:03	12:13
	12:15	12:24	12:35	12:40	12:45	—	—	12:45	12:50	1:03	1:13
	1:15	1:24	1:35	1:40	1:45	—	—	1:45	1:50	2:03	2:13
	2:15	2:24	2:35	2:40	2:45	—	—	2:45	2:50	3:03	3:13
PM	—	—	—	—	—	—	3:15	3:28	3:33	3:46	3:56
	3:15	3:24	3:35	3:40	3:45	3:58	4:00	4:13	4:18	4:31	4:41
	4:00	4:09	4:20	4:25	4:30	4:43	4:45	4:58	5:03	5:16	5:26
	4:45	4:54	5:05	5:10	5:15	5:28	5:30	5:43	5:48	6:01	6:11
	5:30	5:39	5:50	5:55	6:00	6:13	6:15	6:28	6:33	6:46	6:56
	6:15	6:24	6:35	6:40	6:45	6:58	7:00	7:13	7:18	7:31	7:41
	7:00	7:09	7:20	7:25	7:30	7:43	—	—	—	—	—
	7:45	7:54	8:05	8:10	8:15	8:28	—	—	—	—	—

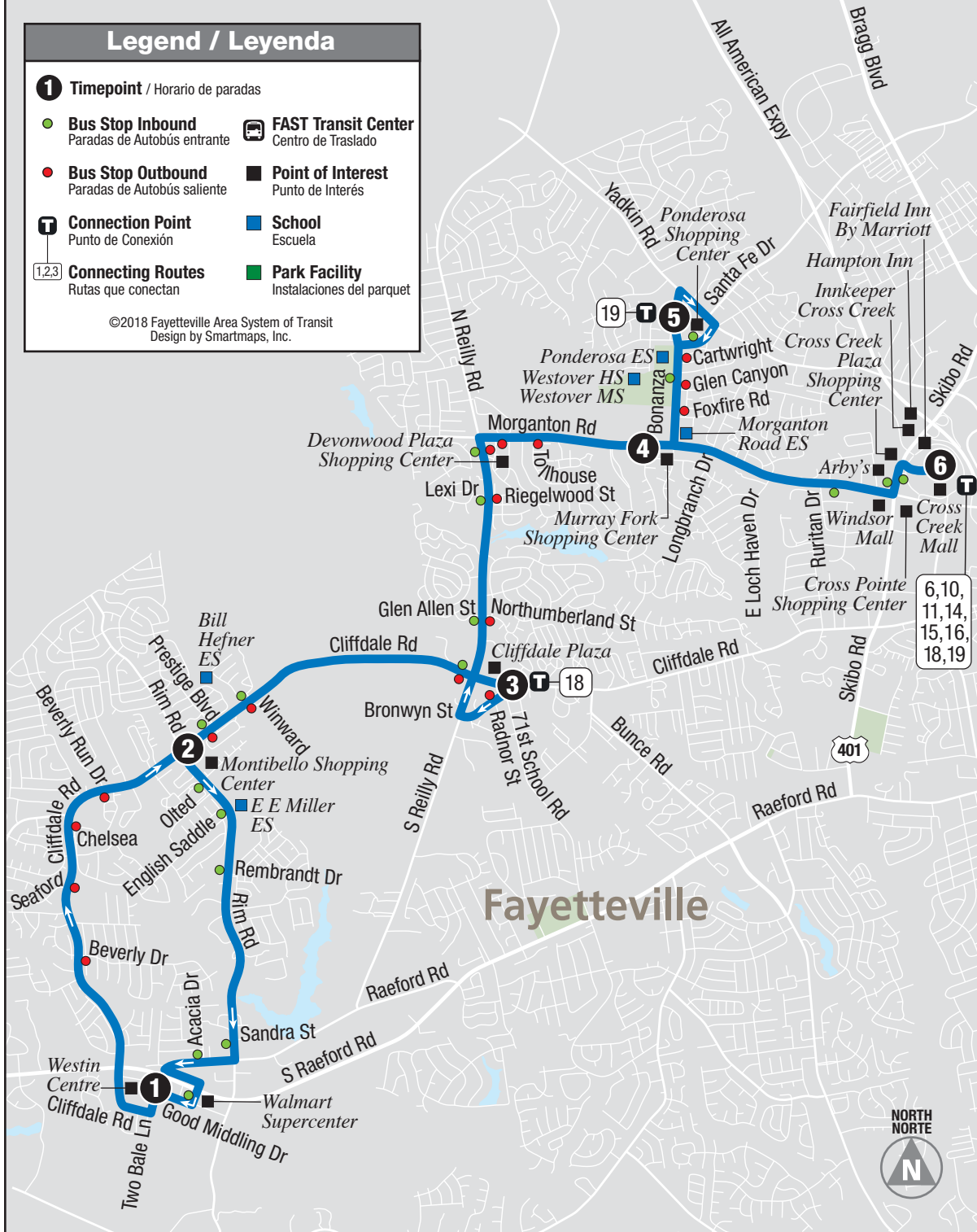
Two buses will operate from 5:45am to 10:13am and 3:15pm to 8:28pm. Cross Creek Mall is not serviced from 10:13am to 3:15pm, during this time riders may take Route 18 or Route 19 to travel to Cross Creek Mall. Mall connection will resume at timepoint 5 at 3:15pm. One bus will end service at Cross Creek Mall at 7:43pm and the other bus will end service at Cross Creek Mall at 8:28pm.

Dos autobuses funcionarán de 5:45 am a 10:13 am y de 3:15 pm a 8:28 pm. Cross Creek Mall no se atiende de 10:13 a 15:15, durante este tiempo, jinetes pueden tomar Ruta 18 o 19 de la ruta para viajar a Cross Creek Mall. La conexión en el Mall se reanudará en el punto de tiempo 5 a las 3:15 pm. Un autobús terminará servicio en Cross Creek Mall a las 7:43pm y otras unidades de negocio terminará servicio en Cross Creek Mall a las 8:28pm.

Legend / Leyenda

- 1** Timepoint / Horario de paradas
- **Bus Stop Inbound** / Paradas de Autobús entrante
- **Bus Stop Outbound** / Paradas de Autobús saliente
- 1,2,3 **Connecting Routes** / Rutas que conectan
- T **FAST Transit Center** / Centro de Traslado
- **Point of Interest** / Punto de Interés
- **School** / Escuela
- **Park Facility** / Instalaciones del parque

©2018 Fayetteville Area System of Transit
Design by Smartmaps, Inc.



SATURDAY: 7:00am – 7:43pm / sábado: 7:00am – 7:43pm

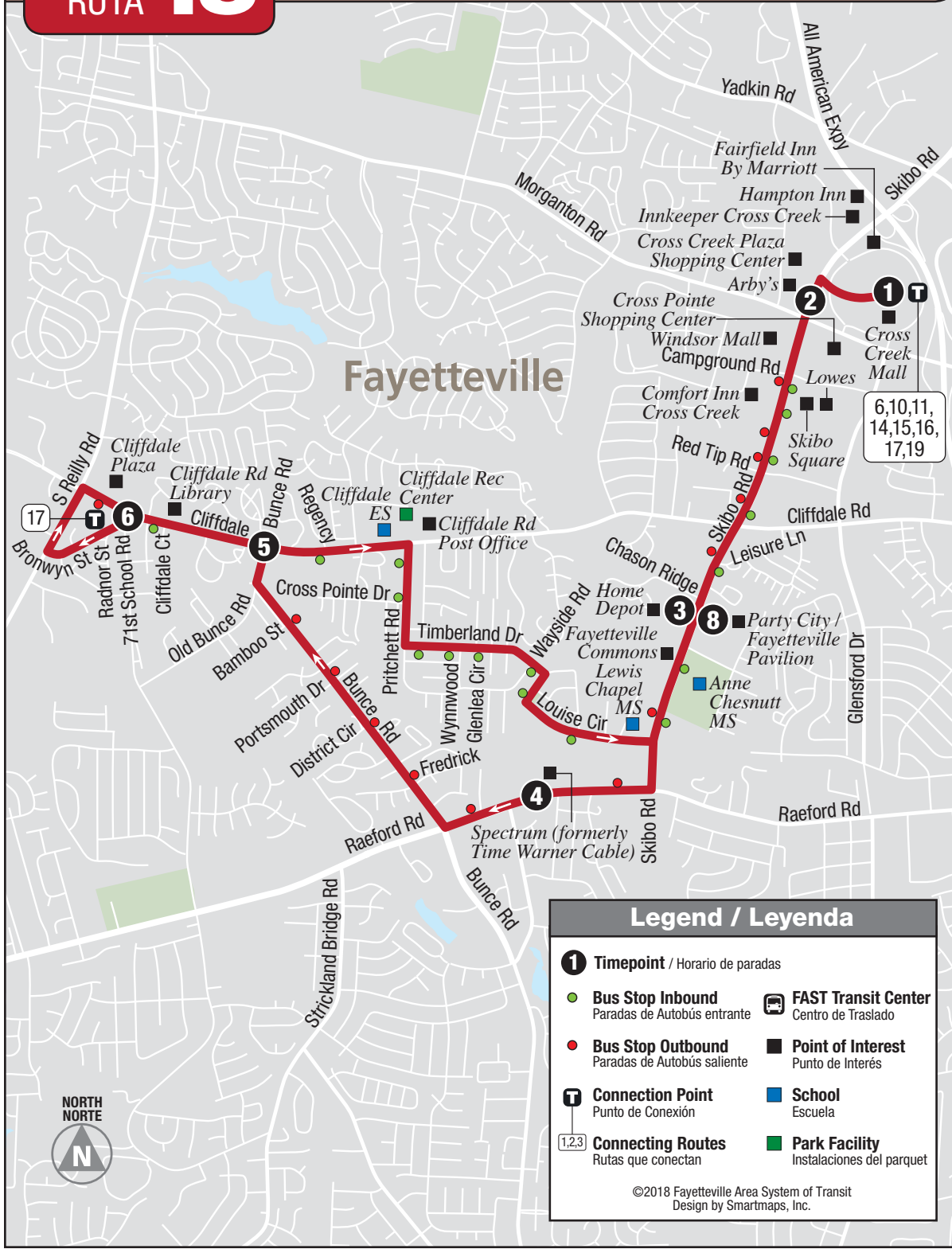
Outbound from Navy Federal Credit Union / Saliendo del Navy Federal Credit Union						Inbound to Navy Federal Credit Union / Hacia el Navy Federal Credit Union					
	1	2	3	4	5	6	6	5	4	2	1
AM	7:00	7:09	7:20	7:25	7:30	7:43	7:45	7:58	8:03	8:16	8:26
	8:30	8:39	8:50	8:55	9:00	9:13	9:15	9:28	9:33	9:46	9:56
	10:00	10:09	10:20	10:25	10:30	10:43	10:45	10:58	11:03	11:16	11:26
	11:30	11:39	11:50	11:55	12:00	12:13	12:15	12:28	12:33	12:46	12:56
PM	1:00	1:09	1:20	1:25	1:30	1:43	1:45	1:58	2:03	2:16	2:26
	2:30	2:39	2:50	2:55	3:00	3:13	3:15	3:28	3:33	3:46	3:56
	4:00	4:09	4:20	4:25	4:30	4:43	4:45	4:58	5:03	5:16	5:26
	5:30	5:39	5:50	5:55	6:00	6:13	6:15	6:28	6:33	6:46	6:56
	7:00	7:09	7:20	7:25	7:30	7:43	—	—	—	—	—

SUNDAY: 9:30am – 7:13pm / domingo: 9:30am – 7:13pm

Outbound from Navy Federal Credit Union / Saliendo del Navy Federal Credit Union						Inbound to Navy Federal Credit Union / Hacia el Navy Federal Credit Union					
	1	2	3	4	5	6	6	5	4	2	1
AM	9:30	9:39	9:50	9:55	10:00	10:13	10:15	10:28	10:33	10:46	10:56
	11:00	11:09	11:20	11:25	11:30	11:43	11:45	11:58	12:03	12:16	12:26
	12:30	12:39	12:50	12:55	1:00	1:13	1:15	1:28	1:33	1:46	1:56
PM	2:00	2:09	2:20	2:25	2:30	2:43	2:45	2:58	3:03	3:16	3:26
	3:30	3:39	3:50	3:55	4:00	4:13	4:15	4:28	4:33	4:46	4:56
	5:00	5:09	5:20	5:25	5:30	5:43	5:45	5:58	6:03	6:16	6:26
	6:30	6:39	6:50	6:55	7:00	7:13	—	—	—	—	—

ROUTE RUTA 18

Monday-Saturday / lunes a sábado



Legend / Leyenda

- 1 Timepoint / Horario de paradas**
- Bus Stop Inbound / Paradas de Autobús entrante**
- Bus Stop Outbound / Paradas de Autobús saliente**
- T Connection Point / Punto de Conexión**
- 1,2,3 Connecting Routes / Rutas que conectan**
- FAST Transit Center / Centro de Traslado**
- Point of Interest / Punto de Interés**
- School / Escuela**
- Park Facility / Instalaciones del parque**

©2018 Fayetteville Area System of Transit
Design by Smartmaps, Inc.

Route 18 Schedule

Horario de RUTA 18

MONDAY-FRIDAY: 6:30am – 10:30pm / lunes a viernes: 6:30am – 10:30pm
SATURDAY: 8:30am – 10:30pm / sábado: 8:30am – 10:30pm

Outbound from Cross Creek Mall / Saliendo del Cross Creek Mall

	1 Cross Creek Mall	2 Arby's - Skibo Rd	3 Home Depot - Skibo Rd	4 Spectrum (formerly Time Warner Cable)	5 Bunce Rd - Cliffdale Rd	6 Cliffdale Rd - 71st School Rd
	—	—	—	—	—	6:30
AM	7:00	7:03	7:08	7:14	7:18	7:30
	8:00	8:03	8:08	8:14	8:18	8:30
	9:00	9:03	9:08	9:14	9:18	9:30
	10:00	10:03	10:08	10:14	10:18	10:30
	11:00	11:03	11:08	11:14	11:18	11:30
	12:00	12:03	12:08	12:14	12:18	12:30
	1:00	1:03	1:08	1:14	1:18	1:30
PM	2:00	2:03	2:08	2:14	2:18	2:30
	3:00	3:03	3:08	3:14	3:18	3:30
	4:00	4:03	4:08	4:14	4:18	4:30
	5:00	5:03	5:08	5:14	5:18	5:30
	6:00	6:03	6:08	6:14	6:18	6:30
	7:00	7:03	7:08	7:14	7:18	7:30
	8:00	8:03	8:08	8:14	8:18	8:30
	9:00	9:03	9:08	9:14	9:18	9:30
	10:00	10:03	10:08	10:14	10:18	10:30

Inbound to Cross Creek Mall / Hacia el Cross Creek Mall

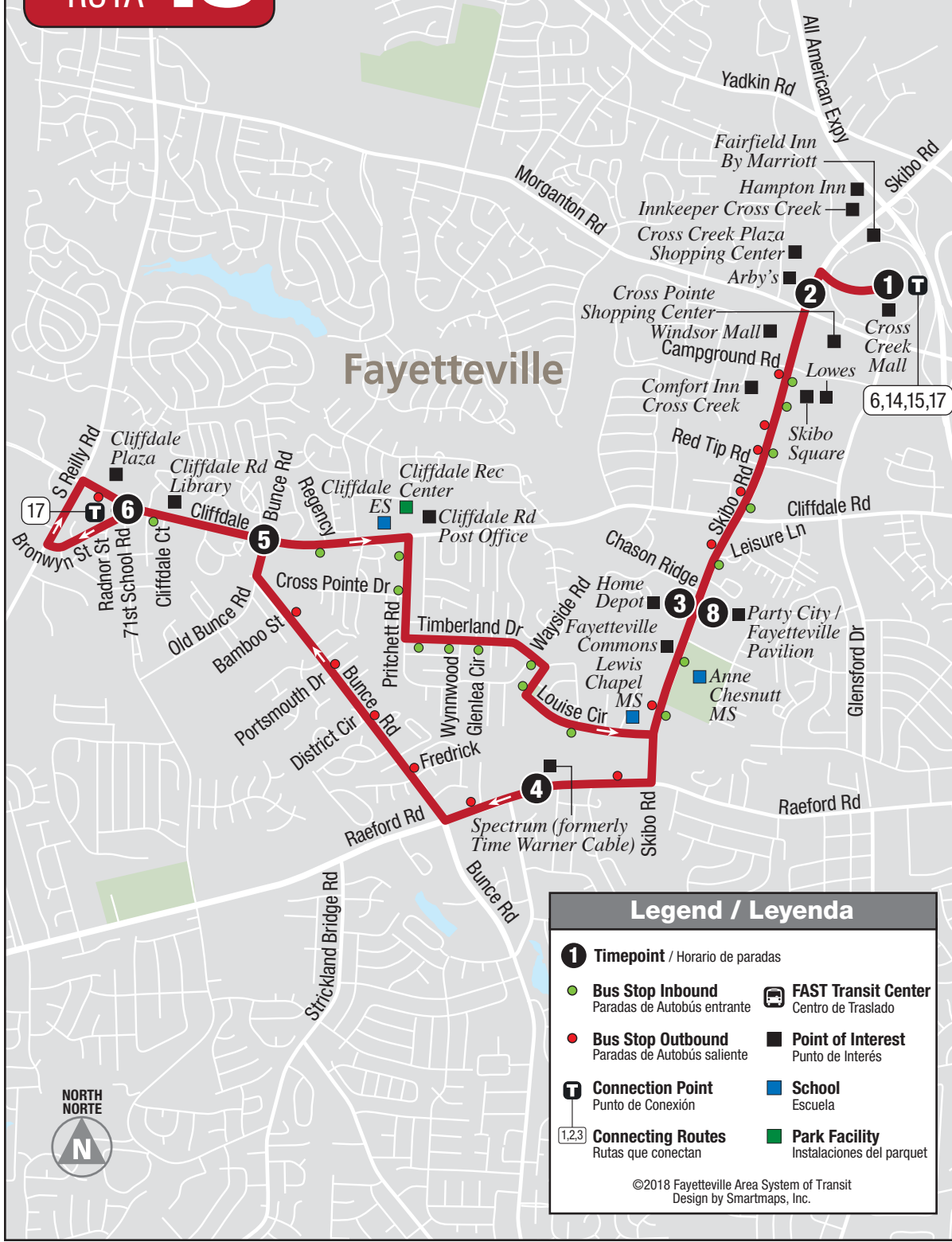
	6 Cliffdale Rd - Bunce Rd	7 Pritchett Rd - Cliffdale Rd	8 Party City / Fayetteville Pavilion	9 Smokey Bones - Skibo Rd	1 Cross Creek Mall
	6:32	6:34	6:44	6:51	6:55
AM	7:32	7:34	7:44	7:51	7:55
	8:32	8:34	8:44	8:51	8:55
	9:32	9:34	9:44	9:51	9:55
	10:32	10:34	10:44	10:51	10:55
	11:32	11:34	11:44	11:51	11:55
	12:32	12:34	12:44	12:51	12:55
	1:32	1:34	1:44	1:51	1:55
PM	2:32	2:34	2:44	2:51	2:55
	3:32	3:34	3:44	3:51	3:55
	4:32	4:34	4:44	4:51	4:55
	5:32	5:34	5:44	5:51	5:55
	6:32	6:34	6:44	6:51	6:55
	7:32	7:34	7:44	7:51	7:55
	8:32	8:34	8:44	8:51	8:55
	9:32	9:34	9:44	9:51	9:55

Shaded trips operate Monday-Friday only. They DO NOT operate on Saturday.
 Los viajes sombreados en color funcionan sólo de lunes a viernes. NO funcionan el sábado.



ROUTE RUTA 18

Sunday / domingo



Legend / Leyenda

- 1** Timepoint / Horario de paradas
- Bus Stop Inbound / Paradas de Autobús entrante
- Bus Stop Outbound / Paradas de Autobús saliente
- T Connection Point / Punto de Conexión
- 1,2,3 Connecting Routes / Rutas que conectan
- T FAST Transit Center / Centro de Traslado
- Point of Interest / Punto de Interés
- School / Escuela
- Park Facility / Instalaciones del parque

©2018 Fayetteville Area System of Transit
Design by Smartmaps, Inc.

Route 18 Schedule / Horario de RUTA 18

SUNDAY: 9:00am – 6:00pm / domingo: 9:00am – 6:00pm

Outbound from Cross Creek Mall / Saliendo del Cross Creek Mall

	1 Cross Creek Mall	2 Arby's – Skibo Rd	3 Home Depot – Skibo Rd	4 Spectrum (formerly Time Warner Cable)	5 Bunce Rd – Cliffdale Rd	6 Cliffdale Rd – 71st School Rd
AM	9:00	9:03	9:08	9:14	9:18	9:30
	10:00	10:03	10:08	10:14	10:18	10:30
	11:00	11:03	11:08	11:14	11:18	11:30
PM	12:00	12:03	12:08	12:14	12:18	12:30
	1:00	1:03	1:08	1:14	1:18	1:30
	2:00	2:03	2:08	2:14	2:18	2:30
	3:00	3:03	3:08	3:14	3:18	3:30
	4:00	4:03	4:08	4:14	4:18	4:30
	5:00	5:03	5:08	5:14	5:18	5:30

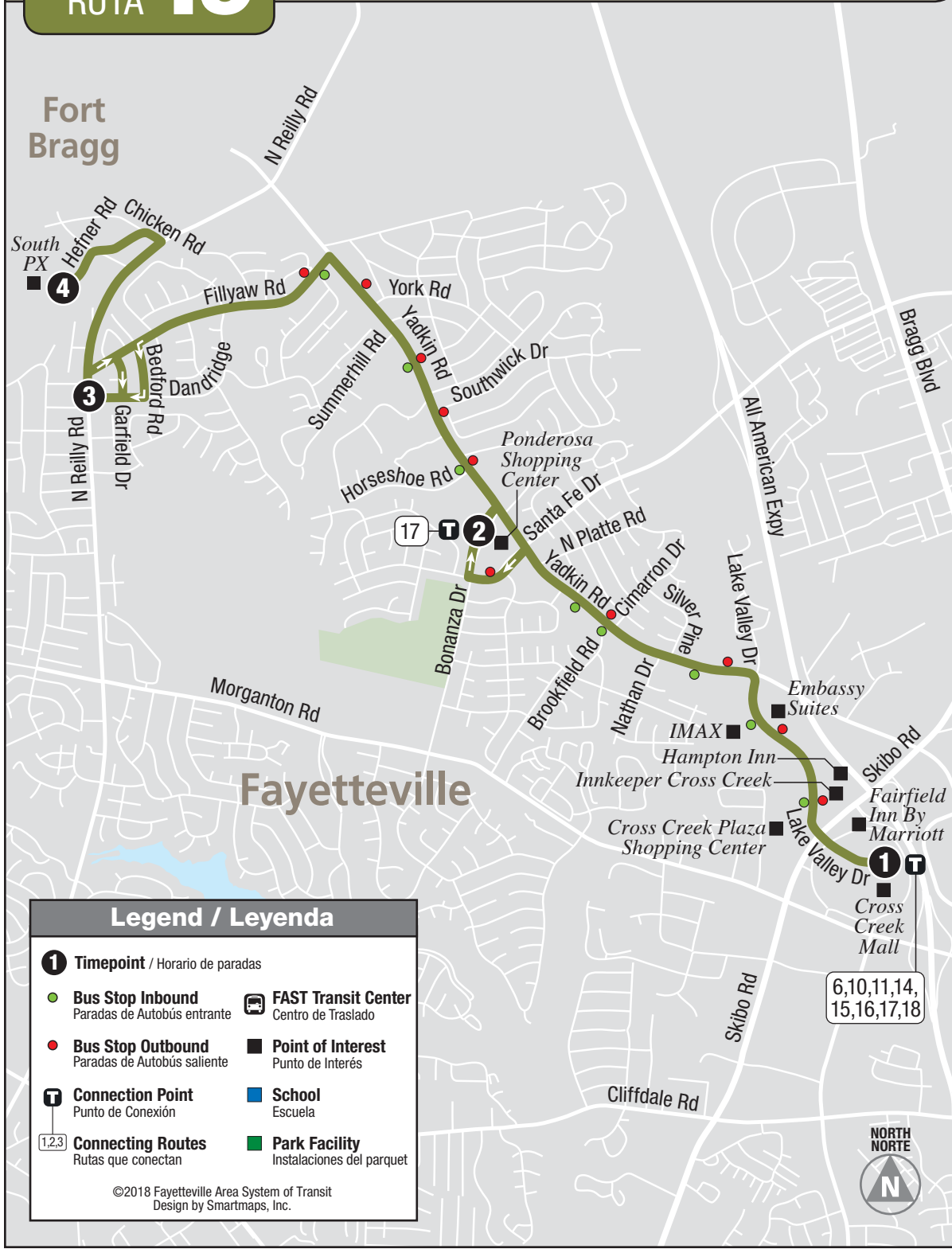
Inbound to Cross Creek Mall / Hacia el Cross Creek Mall

	6 Cliffdale Rd – Bunce Rd	7 Pritchett Rd – Cliffdale Rd	8 Party City / Fayetteville Pavilion	9 Smokey Bones – Skibo Rd	1 Cross Creek Mall
AM	9:32	9:34	9:44	9:51	9:55
	10:32	10:34	10:44	10:51	10:55
	11:32	11:34	11:44	11:51	11:55
PM	12:32	12:34	12:44	12:51	12:55
	1:32	1:34	1:44	1:51	1:55
	2:32	2:34	2:44	2:51	2:55
	3:32	3:34	3:44	3:51	3:55
	4:32	4:34	4:44	4:51	4:55
	5:32	5:34	5:44	5:51	5:55



ROUTE RUTA 19

Monday-Saturday / lunes a sábado



Legend / Leyenda

- 1 Timepoint / Horario de paradas**
- Bus Stop Inbound / Paradas de Autobús entrante**
- Bus Stop Outbound / Paradas de Autobús saliente**
- T Connection Point / Punto de Conexión**
- 1,2,3 Connecting Routes / Rutas que conectan**
- FAST Transit Center / Centro de Traslado**
- Point of Interest / Punto de Interés**
- School / Escuela**
- Park Facility / Instalaciones del parque**

©2018 Fayetteville Area System of Transit
Design by Smartmaps, Inc.

Route 19 Schedule Horario de RUTA 19

MONDAY-FRIDAY: 6:00am – 7:55pm / lunes a viernes: 6:00am – 7:55pm
SATURDAY: 7:00am – 6:55pm / sábado: 7:00am – 6:55pm

	Outbound from Cross Creek Mall / Saliendo del Cross Creek Mall				Inbound to Cross Creek Mall / Hacia el Cross Creek Mall			
	1	2	3	4	4	3	2	1
	Cross Creek Mall	Bonanza Dr – Santa Fe Dr	Dandridge Rd – N Reilly Rd	South PX Ft Bragg Connection (arrives)	South PX Ft Bragg Connection (departs)	Dandridge Rd – N Reilly Rd	Bonanza Dr – Santa Fe Dr	Cross Creek Mall
AM	6:00	6:11	*6:20	**6:22	6:23	6:26	6:42	6:55
	7:00	7:11	*7:20	**7:22	7:23	7:26	7:42	7:55
	8:00	8:11	*8:20	**8:22	8:23	8:26	8:42	8:55
	9:00	9:11	*9:20	9:22	9:23	9:26	9:42	9:55
	10:00	10:11	*10:20	10:22	10:23	10:26	10:42	10:55
PM	11:00	11:11	*11:20	11:22	11:23	11:26	11:42	11:55
	12:00	12:11	*12:20	12:22	12:23	12:26	12:42	12:55
	1:00	1:11	*1:20	1:22	1:23	1:26	1:42	1:55
	2:00	2:11	*2:20	2:22	2:23	2:26	2:42	2:55
	3:00	3:11	*3:20	3:22	3:23	3:26	3:42	3:55
	4:00	4:11	*4:20	4:22	4:23	4:26	4:42	4:55
	5:00	5:11	*5:20	5:22	5:23	5:26	5:42	5:55
	6:00	6:11	*6:20	6:22	6:23	6:26	6:42	6:55
	7:00	7:11	*7:20	7:22	7:23	7:26	7:42	7:55

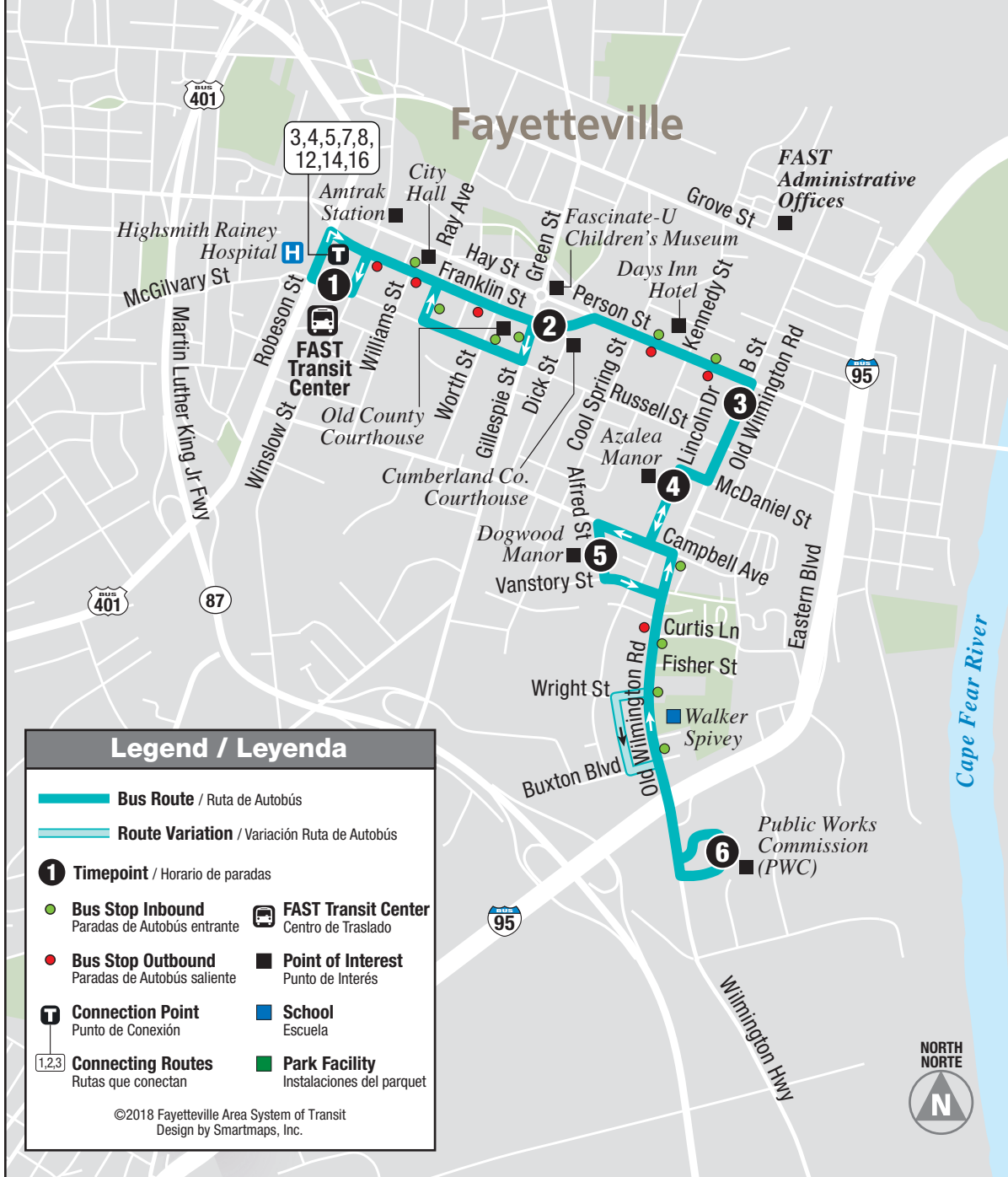
* Outbound trip Dandridge Rd / N Reilly Rd - Last stop before Fort Bragg via N Reilly Rd access, drop off for passengers not authorized to enter Fort Bragg. Proper ID is required to enter gate.
 **The Ft Bragg gate opens at 9:00am on Saturday. Route 19 will make its first stop at Timepoint #4 (South PX Ft Bragg Connection) at 9:22am.
 * Viaje de Dandridge Rd / N Reilly Rd - Última parada antes de Fort Bragg por el acceso de N Reilly Rd, bajada de pasajeros no autorizados a entrar en Fort Bragg. Para ingresar por la puerta de entrada, se necesita una identificación.
 **La puerta de Fort Bragg se abre a las 9:00 am del sábado. La ruta 19 hará su primera parada en el punto de tiempo N° 4 (Conexión PX sur de Fort Bragg) a las 9:22 am.

Shaded trips operate Monday-Friday only. They DO NOT operate on Saturday.
 Los viajes sombreados en color funcionan sólo de lunes a viernes. NO funcionan el sábado.



ROUTE RUTA 30

Monday-Saturday / lunes a sábados



Route 30 Schedule Horario de RUTA 30

MONDAY-SATURDAY: 8:30am – 5:50pm / lunes a sábados: 8:30am – 5:50pm

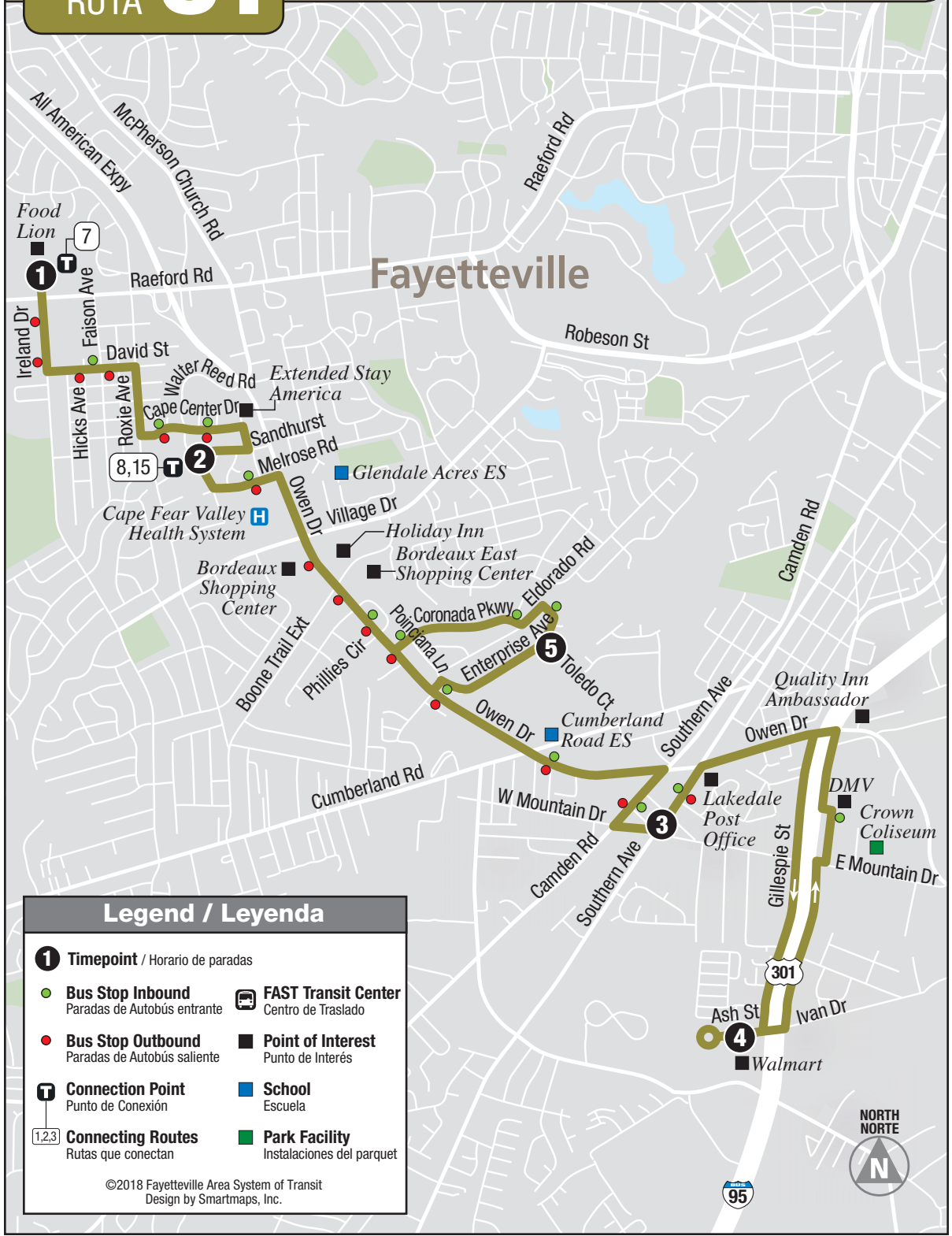
	Outbound from Downtown / Saliendo del Centro						Inbound to Downtown / De ida hacia el Centro			
	1	2	3	4	5	6	4	3	2	1
	FAST Transit Center	Cumberland Co. Courthouse – Otis F. Jones Pkwy	Beasley Broadcasting – Old Wilmington Rd	Azalea Manor – Delona Gardens	Dogwood Manor – Alfred St	PWC*	Azalea Manor – Delona Gardens	Beasley Broadcasting – Old Wilmington Rd	Cumberland Co. Courthouse – Otis F. Jones Pkwy	FAST Transit Center
AM	8:30	8:33	8:35	8:37	8:38	8:40	8:43	8:44	8:46	8:50
	9:00	9:03	9:05	9:07	9:08	9:10	9:13	9:14	9:16	9:20
	9:30	9:33	9:35	9:37	9:38	9:40	9:43	9:44	9:46	9:50
	10:00	10:03	10:05	10:07	10:08	10:10	10:13	10:14	10:16	10:20
	10:30	10:33	10:35	10:37	10:38	10:40	10:43	10:44	10:46	10:50
	11:00	11:03	11:05	11:07	11:08	11:10	11:13	11:14	11:16	11:20
PM	11:30	11:33	11:35	11:37	11:38	11:40	11:43	11:44	11:46	11:50
	12:00	12:03	12:05	12:07	12:08	12:10	12:13	12:14	12:16	12:20
	12:30	12:33	12:35	12:37	12:38	12:40	12:43	12:44	12:46	12:50
	1:00	1:03	1:05	1:07	1:08	1:10	1:13	1:14	1:16	1:20
	1:30	1:33	1:35	1:37	1:38	1:40	1:43	1:44	1:46	1:50
	2:00	2:03	2:05	2:07	2:08	2:10	2:13	2:14	2:16	2:20
	2:30	2:33	2:35	2:37	2:38	2:40	2:43	2:44	2:46	2:50
	3:00	3:03	3:05	3:07	3:08	3:10	3:13	3:14	3:16	3:20
	3:30	3:33	3:35	3:37	3:38	3:40	3:43	3:44	3:46	3:50
	4:00	4:03	4:05	4:07	4:08	4:10	4:13	4:14	4:16	4:20
4:30	4:33	4:35	4:37	4:38	4:40	4:43	4:44	4:46	4:50	
5:00	5:03	5:05	5:07	5:08	5:10	5:13	5:14	5:16	5:20	
5:30	5:33	5:35	5:37	5:38	5:40	5:43	5:44	5:46	5:50	

* PWC will not be open Saturdays or holidays. Timepoint #6 (PWC) will not be serviced on Saturdays or holidays. Turn around point will be at Wright St.
 * PWC no será abierto el sábados o días de fiesta. punto #6 (PWC) no dar servicio los sábados y festivos. Vuelta alrededor de punto será en Wright St.



ROUTE RUTA 31

Monday-Saturday / lunes a sábado



Legend / Leyenda

- 1 Timepoint / Horario de paradas**
- Bus Stop Inbound / Paradas de Autobús entrante**
- Bus Stop Outbound / Paradas de Autobús saliente**
- 🚏 Connection Point / Punto de Conexión**
- 1,2,3 Connecting Routes / Rutas que conectan**
- 🚏 FAST Transit Center / Centro de Traslado**
- Point of Interest / Punto de Interés**
- 🏫 School / Escuela**
- 🌳 Park Facility / Instalaciones del parque**

©2018 Fayetteville Area System of Transit
Design by Smartmaps, Inc.

Route 31 Schedule / Horario de RUTA 31

MONDAY-FRIDAY: 7:24am – 7:24pm / lunes a viernes: 7:24am – 7:24pm
SATURDAY: 8:24am – 7:24pm / sábado: 8:24am – 7:24pm

	Outbound from Food Lion - Ireland Dr / Saliendo del Food Lion - Ireland Dr				Inbound to Food Lion - Ireland Dr / Hacia el Food Lion - Ireland Dr			
	1 Food Lion – Ireland Dr	2 Walter Reed Rd – Sandhurst Dr	3 Southern Ave – West Mountain Dr	4 Walmart – Gillespie St	3 Southern Ave – West Mountain Dr	5 Enterprise Ave – Toledo Ct	2 Walter Reed Rd – Sandhurst Dr	1 Food Lion – Ireland Dr
AM	7:24	7:31	7:37	7:49	8:00	8:05	8:15	8:24
	8:24	8:31	8:37	8:49	9:00	9:05	9:15	9:24
	9:24	9:31	9:37	9:49	10:00	10:05	10:15	10:24
	10:24	10:31	10:37	10:49	11:00	11:05	11:15	11:24
	11:24	11:31	11:37	11:49	12:00	12:05	12:15	12:24
PM	12:24	12:31	12:37	12:49	1:00	1:05	1:15	1:24
	1:24	1:31	1:37	1:49	2:00	2:05	2:15	2:24
	2:24	2:31	2:37	2:49	3:00	3:05	3:15	3:24
	3:24	3:31	3:37	3:49	4:00	4:05	4:15	4:24
	4:24	4:31	4:37	4:49	5:00	5:05	5:15	5:24
	5:24	5:31	5:37	5:49	6:00	6:05	6:15	6:24
	6:24	6:31	6:37	6:49	7:00	7:05	7:15	*7:24

* The last trip ends at Food Lion-Ireland Dr at 7:24pm. The bus continues to the FAST Transit Center for drop-offs only.
 * El último viaje termina en Food Lion - Ireland Dr a las 7:24pm. El autobús continúa al Centro de Transfer solamente para desembarcar los últimos pasajeros.

Shaded trips operate Monday-Friday only. They DO NOT operate on Saturday.
 Los viajes sombreados en color funcionan sólo de lunes a viernes. NO funcionan el sábado.

FAST

**Fayetteville Area
System of Transit**

www.RideFAST.net



General Information (Información General):..... **(910) 433-1747**

FASTTRAC! Information and Reservations: **(910) 433-1ADA (1232)**

(Para Información de Servicios o Reservar un Viaje de FASTTRAC!)

FAST Administrative Office (Oficinas Administrativas de FAST)

455 Grove Street • Fayetteville, NC 28301

FAST Transit Center (Centro de Traslado)

505 Franklin Street • Fayetteville, NC 28301

Monday - Friday / lunes a viernes: 6:00am - 10:00pm

Saturday / sábado: 7:00am - 10:00pm

Sunday / domingo: 9:00am - 7:15pm



*City of Fayetteville is an Equal Opportunity Employer
(La Ciudad de Fayetteville es un Empleador de Oportunidades Iguales)*